

2010

DEN LILLE GRØNNE



ODSHERRED
KOMMUNE

- lys, liv og landskab





Fagcentrene Ejendom og Byggeri, Natur og Miljø samt Trafik og Anlæg er samlet på adressen:

Rådhusvej 75
4540 Fårevejle
kommune@odsherred.dk
www.odsherred.dk

TELEFONNUMRE

Ejendom og Byggeri: Tlf. 59 66 60 60
Natur og Miljø: Tlf. 59 66 60 50
Trafik og Anlæg: Tlf. 59 66 60 40
Affaldskontoret: Tlf. 59 66 60 80

PERSONLIGT FREMMØDE

Alt personligt fremmøde skal ske til Odsherred Kommune, Rådhusvej 75, 4540 Fårevejle.

POST

Al post skal sendes til kommunens hovedadresse:

Odsherred kommune
Nyvej 22
4573 Højby
kommune@odsherred.dk

Da vi sender post tilbage som B-post og i øvrigt gerne vil sende så få breve som muligt, er det en god idé at skrive sin e-mailadresse på brevet, så vi kan svare på e-mail.

ODSHERRERED FORSYNING

Odsherred forsyning er ikke længere en del af kommunen, men et selvstændigt aktieselskab. Odsherred Forsyning tager sig af:

- Opkrævning af forbrugsafgifter
- Den offentlige spildevandsforsyning
- Kommunal vandforsyning i Nykøbing og Egebjerg
- Tømningsordning af hustanke (septiktanke og samletanke for spildevand) - Tlf. 59 63 35 00, slamsugning@odsherred.dk

Odsherred Forsyning
Hovedgaden 39
4571 Grevinge
Tlf. 59 66 63 33
forsyning@odsherred.dk
www.odsherredforsyning.dk

Den lille grønne 2010 samler mange af de grønne oplysninger, du har brug for som borger eller sommerhusejer i Odsherred Kommune. Læs mere på odsherred.dk.

Indhold

Oplysninger fra fagcentre	2
Helårsrenovation	4
Sorteringsvejledning - centralkompostering	6
Sommerhusrenovation	8
Aviser, ugeblade og reklamer	10
Glas og flasker	11
Genbrugsstationer og grenplads	12
Sorteringsvejledning for genbrugsstationen	15
Storskrald/haveaffald og grene	16
Vandløb, grøfter, dræn	18
Beskyttede naturtyper	21
Jordforureningsområdet	23
Villaolietanke	25
Kæmpe-bjørneklo og andre invasive arter	26
Beplantning mod private fællesveje	28
Skel og hegn	31
Rottebekæmpelse	33
Vandværker	35
Byggeri i sommerhusområde	37
Byggeri i by- og landzone	40
Byggesagsgebyrer	42
Skorstensfejere	43

Forsidefoto: Kajaktur på Nordkanalen. Foto Peter Haugaard.

Dagrenovation

HELÅRSRENOVATION

Ejendomme med helårsrenovation får afhentet bio- og restaffald samt aviser/ reklamer og batterier.

Bio- og restaffald


Affaldet afhentes hver 14. dag.

Sortering: Det er vigtigt, at affaldet sorteres korrekt, da bioaffaldet bliver kørt til et kombineret biogas- og komposteringsanlæg. Biogassen bliver brugt til el-produktion, mens komposten bliver spredt på landbrugsmarker.

Renovationsbilerne er specielt indrettet med to rum, sådan at affaldet ikke blandes sammen. Det er derfor vigtigt, at du ikke fjerner eller flytter skillerummet i spanden.



Renovationsbilerne er specielt indrettet med to rum, sådan at affaldet ikke blandes sammen. Det er derfor vigtigt, at du ikke fjerner eller flytter skillerummet i spanden.



Sorteringsvejledning - centralkompostering

GRØNT AFFALD (BIOAFFALD)

Afskårne blomster	Kødben
Al tilberedt mad	Nøddeskaller
Blomsteraffald	Osterester
Brød- og kagerester	Pasta
Fedt	Plantemuld
Fiskeaffald	Potteplanter (uden urtepotte)
Frugt	Pålægsrester
Grønsager	Ris
Gødning fra mindre kæledyr	Skræller fra frugt og grønsager
Kaffegrums (evt. med filterpose)	Teblade (evt. med filterpose)
Køkkenrullepapir	Urter
Kasserede madvarer (uden emballage)	Vådt køkkenpapir
Kattegrus	Æggeskaller
Kød	Æggebakker, pap

RETAFFALD

Restaffald er alt det øvrige, fx:	Korkpropper
Aluminiumsfolie	Mayonnaisetuber
Aske (kold)	Mælkekartoner
- SKAL være i lukket plastpose	Skumbakker
Bleer/hygienbind	Stanniol
Engangstallerkner og -bestik	Stearinlys
Flamingobakker	Støvsugerposer
Glasskår	Tandpastatuber
Gummi	Tobaksrester/-skod
Juicekartoner	Tyggegummi
Kamme og børster	Tøj-, garn- og stofrester
Kapsler	Urtepotter
Keramik	Vatpinde

NB: Sommerhusejere skal ikke sortere i bio- og restaffald.

AVISER/REKLAMER OG BATTERIER

Aviser, reklamer skal i den grå spand med blå låg. Sammen med aviser og reklamer indsamler vi også brugte batterier. Du lægger bare batterierne i en klar pose oven på beholderen, så tager vi batterierne med, når vi tømmer spanden.

Se sorteringsvejledning side 10.



TØMNING

Beholderen til aviser, reklamer og batterier bliver tømt 12 gange pr. år.



Sorteringsvejledning batterier:

JA TAK

- Brunstensbatterier (fra fx lommelygter og radioer)
- Alkalinebatterier (fra fx kameraer og cd-afspillere)
- Knapcellebatterier (fra fx spil, legetøj og ure)
- Genopladelige batterier
- Småting med indbyggede batterier

NEJ TAK

- Bilbatterier
- Akkumulatorer
- Større ting med batterier

Sommerhusrenovation

Dagrenovation fra ejendomme med sommerhusrenovation skal ikke sorteres i bioaffald (det grønne) og restaffald. Husk: Renovationsspanden er kun til dagrenovation og ikke glas/flasker, aviser/ugeblade samt storskrald og haveaffald.

TØMNING

Spanden til dagrenovation bliver tømt hver 14. dag. I ugerne 23-35 tømmes spandene hver uge.

FÆLLES FOR HELÅRS- OG SOMMERHUSRENOVATION

Tømningsdage:

Du kan se tømningsdagene vedr. dagrenovation og aviser/batterier på kommunens hjemmeside på www.odsherred.dk/affald.

PLACERING AF SPANDE

De fire hovedregler:

- Spanden skal stå på et fast underlag: fliser, asfalt eller lignende fast underlag (granitskærver, perlesten, ærtesten og lignende er ikke fast underlag)
- Ved ejendomme med helårsrenovation må spanden stå maks. 10 m fra skel mod vej/fortov på tømningsdagen, og ved ejendomme med sommerhusrenovation maks. 5 meter fra adgangsvejen

- Der skal være fri adgang til beholderen og plads omkring den
- På tømningsdagen skal spanden stå med håndtagene vendt ud af mod vej, så skraldemanden nemt kan tage den

ADGANGSVEJEN TIL BEHOLDEREN

De tre hovedregler:

- Adgangsvejen skal være mindst 1 m bred og bestå af et fast underlag: fliser, asfalt eller lignende
- Der må ikke være trapper på adgangsvejen. Adgangsvejen må max stige 1 m pr 10 m adgangsvej og skal sikres fri passage, fx ved beskæring af træer og buske
- Landejendomme med mere end 10 m til adgangsvej skal have vendeplads, hvis det er en blind vej

Reglerne fremgår af kommunens regulativ for bortskaffelse af husholdningsaffald.

RENGØRING AF SPANDE

Affaldet skal være emballeret og poserne lukket, når du kommer det i spanden, både af hensyn til tømningsdagen og fordi du selv skal gøre spanden ren.

PLADSMANGEL/ DEFEKT BEHOLDER:

Har du jævnligt pladsmangel, eller er din beholder gået i stykker: Benyt kommunens hjemmeside på www.odsherred.dk/affald eller ring til Affaldskontoret på tlf. **59 66 60 80**

EKSTRA SÆK

Har du lejlighedsvis mere affald, end der kan være i beholderen, kan du købe en ekstra sæk påtrykt "Ekstra". Pris pr. sæk er 40 kr. I prisen er inkluderet selve sækken, tømning og affaldsafgiften.

Sækkene kan købes i disse dagligvarebutikker:

- Super Brugsen Højby, Højby Stationsvej 8
- Super Brugsen Vig, Vig Hovedgade 32
- Super Brugsen Odden, Oddenvej 217, Havnebyen
- Spar købmanden, Oddenvej 137, Overby Lyng
- Spar købmanden, Klintvej 156, Klint
- Spar købmanden Rørvig, Rørvigvej 192
- Super Best Rørvig, Smedestræde 9
- DagligBrugsen, Fårevejle, Adellers Alle 144

MANGLENDE AFHENTNING:

Ved eventuelle uregelmæssigheder ved tømning af:

Dagrenovation:

- Benyt kommunes hjemmeside www.odsherred.dk/affald.
- Ring til renovationsfirmaet Axel Hansen A/S på tlf. 59 43 30 99 mellem kl. 8-16

Aviser, reklamer og batterier:

- Benyt kommunens hjemmeside på www.odsherred.dk/affald.
- Ring til Affaldskontoret på tlf. 59 66 60 80

Aviser, ugeblade og reklamer

Aviser/ugeblade, reklamer og stort set alt rent og tørt papir kan genbruges til bl.a. aviser, toiletpapir og æggebakker. Husk, at plastik ikke må afleveres sammen med aviser, ugeblade, reklamer og kontorpapir. Befri derfor reklame/magasiner for deres eventuelle indpakning, inden du afleverer dem.

Ejendomme med sommerhusrenovation kan benytte de containere, der er opsat i sommerhusområderne eller de bobler der er placeret ved dagligvarebutikkerne. Derudover kan du aflevere dem på genbrugsstationerne.



Sorteringsvejledning for aviser, ugeblade og reklamer

JA TAK

- Aviser og blade
- Breve - skrivepapir
- Brochurer - pjecer
- Edb-papir- fotokopier
- Kuverter
- Magasiner
- Reklamer - reklameaviser
- Telefonbøger og vejvisere

NEJ TAK

- Bølgepap - alm. pap
- Glitret papir
- Bøger
- Drikkevarekartoner
- Indpakkingspapir
- Køkkenrulle
- Plastbelagt papir
- Vådt og snavset papir

Glas og flasker

Glas og flasker skal ikke i dagrenovationspanden, men afleveres til genbrug. Du kan aflevere alle typer flasker og konserverglas til genbrug. Hele flasker genbruges, mens skår smeltes om. Husk at skylle fx dressingsflasker, syltetøjsglas og rødbedeglas.

Du kan aflevere glas og flasker i de bobler, der typisk er placeret ved dagligvarebutikker og boligforeninger. Derudover kan du aflevere dem på genbrugsstationerne.



Sorteringsvejledning for glas og flasker

JA TAK

- Emballageglas skyllet
- Flasker / glas
- Husholdningsglas skyllet
- Ketchupflasker skyllet
- Vinflasker
- Sodavands- og ølflasker u. pant

NEJ TAK

- Plastflasker
- Planglas
- Biltruder
- Elpærer
- Energipærer
- Spejlglas
- Hærdet glas
- Halogenpærer
- Glasskår
- Keramik og porcelæn

Genbrugsstationer og grenplads

På Odsherred kommunes fire genbrugsstationer kan du aflevere mange typer affald. Her vil vores medarbejdere servicere og give dig kyndig vejledning

Genbrugsstationen i Nykøbing Sj.
Vangen 3
Tlf. 59 91 26 26

Genbrugsstationen i Hønsinge
Nykøbing-Slagelsevej 10 A
Tlf. 59 31 64 71

Genbrugsstationen på Odden*
Oddenvej 241 B
Tlf. 59 68 97 25

Genbrugsstationen i Fårevejle
Storøvej 2
Tlf. 59 66 63 90

Grenplads
Grenpladsen i Rørvig
Søndervangsvej 13

NB: Erhvervsvirksomheder må nu benytte pladserne uden brug af erhversaffaldsbilletter. Betaling for benyttelse af pladserne er indeholdt i erhversaffaldsgebyret.

AFFALDET OG SORTERINGEN

Vores mål er at forbedre sorteringen og genanvende mest muligt affald, og derfor stiller det store krav til brugernes sortering og håndtering af affaldet på genbrugsstationerne.

På alle genbrugsstationerne er der på affaldscontainerne opsat skilte, der angiver hvilken type affald, der må henlægges i den enkelte container. Det er med til at gøre det let for dig at se, hvilken affaldscontainer du skal komme dit affald i. Det er vigtigt, at du følger denne vejledning.

Genbrugsstationernes/grenpladsens åbningstider:

- Hverdage kl. 7-16
- Lørdage kl. 8-14
- Søndags åbent kl. 8-14 fra og med 1. påskedag til og med uge 42 (efterårsferien).

Alle øvrige helligdage lukket.

- 1. maj og 5. juni lukkes kl. 12.
- 24. december og 31. december lukket.

*NB - Genbrugsstationen på Odden, Oddenvej 241 har i perioden

1. november - 31. marts

kun åbent:

- Fredag kl. 8 - 16
- Lørdag kl. 8 - 14

SORTE OG UGENNEMSIGTIGE SÆKKE

Hvis læsset indeholder sorte og uigenkennelige sække med affald/haveaffald - bliver hele læsset afvist.

Gældende for alle 4 genbrugsstationer er, at der kun er adgang for mindre køretøjer: totalvægt 3.500 kg samt trailer med totalvægt 750 kg.

SORTERINGSVEJLEDNING

Nedenstående er en generel sorteringsvejledning - derudover vil der på enkelte af genbrugsstationerne være flere sorteringsmuligheder.

GENBRUGSTELT/CONTAINERE

På følgende genbrugsstationer kan du stille de ting, som du ønsker at kassere, men som andre kan få glæde af: Hønsinge og Fårevejle.

Det er idrætsforeninger og spejderforeninger, der henter tingene til deres loppemarkeder. Det er derfor ikke tilladt at fjerne ting fra telt/container.

MILJØSTATIONERNE

På miljøstationen kan man aflevere alt det farlige affald som fx maling, kemikalier, olie, akkumulatorer. Håndteringen af farligt affald er nærmere beskrevet nedenunder.

FARLIGT AFFALD

De fleste husholdninger bruger i det daglige produkter, der indeholder miljø- og sundhedsskadelige stoffer. Rester af disse produkter kaldes farligt affald, som fx:

- maling og træbeskyttelse
- terpentin, acetone, og andre kemikalier
- olierester og spildolie
- oliefiltre
- batterier
- termometre
- plante- og insektgift
- spraydåser

Farligt affald skal afhændes og bortskaffes på speciel vis. Korrekt håndtering af det farlige affald forudsætter, at du videregiver din viden om indholdet af de beholdere, som du afleverer på genbrugsstationen.

Det er vigtigt, at du afleverer dit farlige affald i den originale emballage. På den måde kan det farlige affald håndteres korrekt og sorteres, inden det sendes til destruktion.

Hvis du er i tvivl, om dit affald hører til kategorien farligt affald, så spørg personalet. De er uddannet til at håndtere og sortere farligt affald på forsvarlig vis.

Farligt affald må ikke hældes ud i kloakken, blandes i dagrenovationen eller blandes med det øvrige affald på genbrugsstationerne.

ELEKTRONIKAFFALD

Forbruget af elektronikprodukter stiger i vores husholdninger og dermed også mængderne af elektronikaffald. Når vi kasserer disse produkter, bliver det til elektronikaffald, som skal håndteres og bortskaffes på speciel vis.

Hvad er el-skrot ?

Den nemme regel er, at alt hvad der har en ledning eller et batteri er el-skrot.

Der er 5 fraktioner på genbrugsstationerne:

- Store husholdningsapparater
- Små husholdningsapparater
- IT og teleudstyr
- Radio, TV og video
- Belysning

PLAST- OG METALEMBALLAGE

Plast- og metalemballage skal sorteres, så det kan genbruges og kan afleveres på genbrugsstationerne eller til storskraald.

Brug klare poser eller sække, der gør det nemt at se, hvad der er i den enkelte sæk. Plast- og metalemballage afleveres i de 4 neddækkede beholdere.

- Plastflasker og -dunke (skal være tømt/rengjort og afleveres uden låg)
- Klar plast
- Farvet plast
- Dåser og metal (metalemballagen skal afleveres i containeren med jern og metal)

Det er vigtigt, at emballagen er tom og ren. For eksempel skal foliebakker rengøres, før du afleverer dem.

GRENE

Grene, kvas, rødder og kompostérbart haveaffald kan afleveres på grenpladsen i Rørvig og genbrugsstationerne i Fårevejle, Hønsinge og Sj. Odde. På genbrugsstationen i Nykøbing Sj. kan du ikke aflevere grene.

For at komme ind på genbrugsstationerne må din bil kun veje op til 3500 kg.

Grene bliver lavet til flis. Flisen kan du gratis afhente til brug i haven.

Større mængder, fx på lastbiler over 3.500 kg, henvises til affaldsselskabet Kara/Noverens anlæg. Tlf. 46 34 75 00. Der afregnes efter vægt.

KOMPOSTDAGEN

Lørdag den 17. april er der kompostdag. Det betyder, at du på denne dag gratis kan afhente kompost på genbrugsstationerne.

Medbring spand, sæk eller lille trailer samt skovl. Vi udleverer så længe lager haves.

SORTERINGSVEJLEDNING FOR GENBRUGSSTATIONEN

Genbrug	Forbrændingseget
Aviser og ugeblade Aviser, reklamer, telefonbøger, ugeblade.	Forbrændingseget affald Møbler, plastic, skumgummi, flamingo, gulvtæpper, bøger, brædder, tekstiler.
Beton og tegl Rene beton- og teglbrokker.	Ikke forbrændingseget affald
Genbrugsteltet/container Ting der er for gode til at smide ud, fx møbler, porcelæn, nips m.m.	Ikke forbrændingseget affald Springmadrasser, trykimpregneret træ (ej Odden Genbrugsstation), eternit uden asbest, presenninger, rygsække, persiener, regntøj, bruseforhæng, havestanger og andre bløde PVC-produkter (blød PVC = kun Fårevejle Genbrugsstation).
Dæk og fælge Bildæk med og uden fælge.	Isolering Mineraluld, herunder rockwool og glasuld.
Emballage affald (rent) <ul style="list-style-type: none"> • Plastflasker og dunke (uden låg) • Klar plast • Farvet plast • Dåser og metal 	Asbest Asbestholdigt affald, som kan støve, skal være emballeret i 2-lags plast før afleveringen (fx beskadede væg- og loftplader). Ikke støvende asbest (fx hele plader) kan afleveres uden emballage.
Gips Gipsplader og andet gipsaffald.	<i>Hele plader skal lægges forsigtig i stakke inden i containerne. Stumper og afskårne stykker skal indpakkes forsvarligt i 2 lag plastik, forinden de afleveres.</i>
Glasmiks og knust glas Ikke Odden Genbrugsstation.	<i>Årsagen er, at der afgives asbestfibre til luften og dermed til indånding, når pladerne ødelægges ved brud, når de henkastes. Asbest kan være kræftfremkaldende, så læg derfor ventligst eternitplader med asbest forsigtigt i de opstillede containere.</i>
Grene Biler med mindre trailere kan gratis aflevere på genbrugspladserne.	Specialbehandling
Flasker og glas (tomme) Vinflasker, spiritusflasker, dressingflasker, konserverglas og marmeladeglas.	Batterier Husk de genopladelige batterier, som fx findes i ledningsfrie apparater som mobiltelefoner, boremaskiner, håndstøvsugere, elektriske tandbørster og lign.
Haveaffald Ukrudt, græs og blade.	Bilakkumulatorer
Hård PVC Rør, drænrør, kloakrør, elektriskorrør, tagrender, nedløbsrør.	Elektronikaffald <ul style="list-style-type: none"> • Store husholdningsapparater • Små husholdningsapparater • IT og teleudstyr • Radio, tv og video • Belysning
Jern og metal Fx cykler, græsslåmaskiner, motorer uden olie.	Farligt affald Olie, kemikalier og spraydåser. Medicinaffald; herunder kanyler - skal være i godkendt emballage som fx fås på genbrugspladserne.
Pap Ren pap, papkasser og bølgepap.	Klinisk risikoaffald Klinisk risikoaffald, og det gælder også kanyler, skal være i godkendt emballage som fx fås på genbrugspladserne.
Ren jord Ren jord fra havearbejde (ej Odden Genbrugsstation).	Fyrværkeri Ej Odden Genbrugsstation.
Rent træ Ej Odden Genbrugsstation.	
Rødder Træstubbe, grene og rødder.	
Tøj Rent tøj og sko (ej Odden Genbrugsstation).	
Vinduer Bilruder, løse vinduesglas, vinduer og glassdøre.	

Storskrald/haveaffald og grene

Der indsamles storskrald/haveaffald og grene fra sommerhuse og helårsboliger tre gange i løbet af 2010.

HUSK AT SORTERE

Det er vigtigt, at du sorterer det affald, som sættes ud til storskrald.

Du kan aflevere maks. 10 enheder storskrald pr. indsamling. En enhed = 1 klar sæk eller 1 bundt eller fx 1 møbel.

Derudover må du aflevere:

- 10 papirsække haveaffald. Affald, der er i anden emballage, medtages ikke. Haveaffald skal være i papirsække da affaldet går direkte til kompostering. Papirsække kan indgå i komposteringen i modsætning til plasticsækkene
- og:
- 10 bundter grene, som skal være bundet med snor. Bundterne må højst have en længde på 1 meter og højst veje 20 kg. Grentykkelsen må højst være 10 cm.

Hver storskraldsenhed må maks. veje 25 kg og maks. fylde 1 x 1 meter (undtaget er møbler og hårde hvidevarer).

- De enkelte affaldstyper skal stå klart adskilt fra hinanden
- Alt mindre storskrald skal i klare plasticsække og sorteres efter affaldstype
- Sæt evt. et mærkat på storskraldet, så skraldemanden ikke er i tvivl om, at han skal tage det med
- Haveaffald i plasticsække medtages ikke

AFHENTNING AF DIT STORSKRALD

Du skal stille dit storskrald ud senest kl. 7.00 på afhentningsdagen.

HUSK AT PLACERE DET RIGTIGT

I parcelhus- og sommerhusområder skal affaldet være placeret i skel - lettilgængeligt og umiddelbart ved ejendommens adgang til farbar vej. I landdistrikterne uden for bymæssig bebyggelse skal affaldet placeres ved nærmeste offentlige vej.

Renovatøren må ikke hente affald, der står inde på grunden.

Husk også på, at du stadig kan aflevere dit storskrald på kommunens genbrugsstationer i Fårevejle, Hønsinge, Odden og Nykøbing Sj.

OBS BEBOERNE PÅ ALGADE!!

Da indsamling af affald til storskrald fra beboelser på Algade i Nykøbing kan give problemer, idet der flere steder er svært for vognmanden at komme til, skal beboere på Algade i Nykøbing derfor enten selv aflevere deres affald til storskrald på genbrugsstationen eller også rette henvendelse til Affaldskontoret på tlf. 59 66 60 80.



Sorteringsvejledning

JA TAK

- Pap
- Jern og metal
- Rengjort emballageaffald skal sorteres i flg. fraktioner*:
 - Plastflasker og dunke (uden låg)
 - Klar plast
 - Farvet plast
- Forbrændingseget affald fx tæpper, træ, flamingo, møbler
- Ikke forbrændingseget affald fx
 - Springmadrasser
 - Persiener
 - Presenninger
- Elektronikaffald, herunder hårde hvidevarer fx radio/tv, computere
- Haveaffald - husk: skal afleveres i papirsække
- Grene

NEJ TAK

- Dagrenovation
- Glas, herunder fx vinduer, spejle og glasskår
- Farligt affald, herunder malerbøtter m.m.
- Dæk og bildele
- Asbest
- Byggeaffald (herunder bl.a. imprægneret træ, isolering, mursten, fliser, jord og beton- rester)
- PVC-affald, fx gummistøvler og regntøj, tagplader, tagrender og kabler/ledninger
- Træstubbe og rødder

Vandløb, grøfter, dræn

Størstedelen af vandløb, grøfter og dræn i Odsherred Kommune er klassificeret som private vandløb.

Ingen må uden vandløbsmyndighedens (Odsherred Kommune) tilladelse ændre vands naturlige afløb til anden ejendom eller hindre det naturlige afløb af vand fra højere liggende ejendomme.

Reguleringer af fx vandløbets dybde, bredde eller beliggenhed skal godkendes af vandløbsmyndigheden.

LOVGIVNING


Vandløbsloven gælder for vandløb, grøfter, kanaler, rørledninger og dræn samt søer, damme og andre lignende indvande, hvis tilstedeværelsen og vedligeholdelsen har interesse for mere end én lodsejer.

Generelt skal vandløb vedligeholdes, så vandløbet både kan aflede vand og have en god miljømæssig kvalitet med et varieret plante- og dyreliv.

Hvis der har været foretaget regelmæssig vedligeholdelse af vandløbet igennem flere år, kan den fortsætte. Men hvis vandløbet har fået lov til at passe sig selv i en årrække, betragtes oprensning som et nyt indgreb - en regulering. Derfor skal der først gennemføres en regulerings sag efter vandløbsloven, og også dispenseres for naturbeskyttelseslovens § 3, hvis vandløbet er naturbeskyttet.

VANDLØBSVEDLIGEHOLDELSE

Det er bredejerne til private vandløb, uanset om vandløbet er åbent eller rør-



lagt, som er forpligtiget til at foretage vedligeholdelse. Det betyder, at hver enkelt bredejer er ansvarlig for at vedligeholde alle private vandløb på egen ejendom, det vil sige både at udføre og at betale for vedligeholdelsesarbejdet.

ÅBNE VANDLØB/GRØFTER

Vandløb skal vedligeholdes, sådan at det enkelte vandløbs skikkelse eller vandføringsevne ikke ændres. Vandløb

må derfor ikke graves dybere eller bredere. Vandløbets bund mærkes oftest som et kompakt lag. Hvis der er en vejoverkørsel i nærheden, kan rørets bund i denne også bruges som udgangspunkt for vandløbets bund.

Grødevæksten i vandløbene kan begrænses ved grødeskæring. Det er normalt ikke nødvendigt at skære alle planter ned. Man kan efterlade grødeøer og skære grøden skiftevis i højre og venstre side, så der

opstår en slynget strømrende.

Du må ikke fjerne sten, ler, grus eller tørv fra vandløbet, kun aflejringer og nedfaldne blade, som hindrer vandets frie løb.

Afskåret grøde skal optages, medmindre grøden ikke er til skade for vandløbet eller det vandområde, vandløbet udmunder i.



For at begrænse grødevæksten kan der plantes skyggegivende træer på vandløbets bredder. Undgå så vidt muligt at slå brinken.

RØRLAGTE VANDLØB/DRÆN

Vedligeholdelsen kan for rørledninger omfatte spulinger, rodsrøring og udskiftning af rør.

Som hovedregel ligger de større rørlagte vandløb i det oprindelige vandløbs leje, dvs. lavest liggende strækning i terrænet. Brønddæksler viser, hvor rørledningerne ligger. Bredejerne bør have det oprindelige projektmateriale, som viser rørledningernes beliggenhed. Desuden er der eventuelt oplysninger hos vandløbsmyndigheden, landinspektøren og landsarkivet.

Ingen må foretage beplantning så tæt på rørlagte strækninger af vandløb, at der kan være fare for, at rørledningen beskadiges eller tilstoppes.

Udskiftning af enkelte rør og udskiftning af længere strækninger med nye rør i samme beliggenhed og koter og med samme diameter, betragtes som reparation og er dermed en del af vedligeholdelsen.

Udskiftning af rørledninger til anden beliggenhed og/eller anden diameter er at betragte som reguleringer, som skal godkendes af vandløbsmyndigheden (Odsherred Kommune).

Tilslutning til rørlagte vandløb kræver normalt en medbenyttelsestilladelse fra vandløbsmyndigheden.

BORTLEDNING AF VAND

Ingen må uden vandløbsmyndighedens tilladelse bortlede vandet fra vandløb, forandre vandstanden eller hindre vandets frie løb.

Den frie dræningsret gælder kun, når følgende betingelser er opfyldt:

- Kun til åbne vandløb på egen ejendom (ikke til dræn)
- Kun hvis der ikke skal ske en uddybning eller andre ændringer af det åbne vandløb
- Kun hvis beskyttede naturarealer ikke påvirkes
- Ikke ud over dyrkningsdybden 1,25 m
- Ikke over anden mands grund
- Uden brug af pumpe

I øvrige tilfælde skal der søges tilladelse hos vandløbsmyndigheden (Odsherred Kommune).

Du må ikke fjerne sten, ler, grus eller tørv fra vandløbet, kun aflejringer og nedfaldne blade, som hindrer vandets frie løb.

Beskyttede naturtyper



Hvis du skal ændre på et dyrket areal, og det kan være en af de beskyttede naturtyper, så spørg kommunen først.

Det er et ret indviklet lovområde, som ændrer sig meget i disse år. Der findes vejledninger og links til de nyeste love og tekster på By- og Landskabsstyrelsens hjemmeside på www.blst.dk/naturbeskyttelse/beskyttedeomr.

Bestemmelserne om beskyttede naturtyper er grundlæggende. Det er udtrykt sådan i vejledningen: "Bestemmelserne i naturbeskyttelseslovens § 3 kan ikke fortrænges af, at noget tillades eller er udtrykkeligt tilladt efter anden lovgivning".

MANGE SLAGS BESKYTTEDE NATURTYPER

Vandløb, søer, moser, ferske enge, strandenge, strandsumpe, heder og overdrev kan være beskyttede. Det betyder, at naturtilstanden ikke må ændres, heller ikke når det du foretager dig sker uden for det beskyttede område.

Du må fx ikke dræne så tæt på en mose, at du sænker vandstanden. Det er nemlig en naturtilstand, defineret ved plantevækst, fugtighed og historie, som er beskyttet. Det beskyttede areal afgrænses principielt først, når der er en sag. De fleste beskyttede arealer er dog vejledende registreret og kan findes på <http://kort.arealinfo.dk/>.

ÆNDRINGER OG UNDTAGELSER
Nogle beskyttede arealer er ikke

registreret, fordi de er oversete eller nyopståede. Der findes også arealer, som er fejlregistrerede eller "vokset ud" af beskyttelsen. Derfor er der lavet et regelsæt som betyder, at kommunen har 4 uger til at afgøre, om et areal er beskyttet, hvis en borger, virksomhed eller myndighed er i tvivl.

Når kommunen registrerer nye arealer som beskyttede naturtyper, eller ændrer væsentligt på afgrænsningen af registrerede arealer, vil kommunen orientere lodsejeren eller lodsejerne og medsende en klagevejledning.

I naturbeskyttelsesloven findes en række undtagelser fra beskyttelsesordningen. Nogle af dem giver ofte problemer. Et eksempel: I byzone og sommerhusområder, som er udlagt inden 1992, kan kun moser, vandhuller og vandløb være fuldt ud beskyttede. De øvrige naturtyper er kun beskyttede mod landbrugsformål. I byzone og sommerhusområder udlagt efter 1992 er alle naturtyperne beskyttede.

Kommunen administrerer i øvrigt efter et administrationsgrundlag, som er godkendt af Teknik- og Miljøudvalget den 15. februar 2007.

NATURA 2000

I Natura 2000-områder gælder særlige, stramme regler for administration af lovgivningen. Det kan du se på hjemmesiden <http://www.blst.dk/Natura-2000plan>.

Det handler groft sagt om, at der er sat mål for naturen, og at de mål har førsteprioritet, undtagen når der er væsentlige samfundsinteresser på spil. I Odsherred er det kysten langs Sejerø Bugt, områder i Bjergene, områder fra Dybesø til Skansehage samt Hovvig.

Du skal være opmærksom på ”anmeldelseordningen”, som betyder, at en række aktiviteter, som ikke behøver tilladelse uden for Natura 2000-områderne, skal anmeldes, inden de må udføres inden for områderne.

Der er tilsvarende stramme regler, hvis en plan eller et projekt kan påvirke visse arter af dyr og planter, de såkaldte bilag IV-arter. Artsreglerne gælder både inden for Natura 2000-områderne og uden for.

Inden for Natura 2000-områderne gives der penge fra EU til at tilgodese naturinteresserne, bl.a. delvis medfinansiering af naturpleje m.v. gennem EU Life Fond, strukturfonden m.v.

NATURPLEJE

Kommunen er myndighed for naturpleje på private og kommunale arealer. Kommunale arealer, som er fredede eller indeholder beskyttede naturtyper, jf. naturbeskyttelseslovens § 3, skal plejes. Det gælder dog ikke søer og moser. Kommunen skal lave handleplaner for Natura 2000-arealer og gennemføre planerne. Det gælder både kommunale og privatejede arealer.

Private fredede arealer kan plejes efter en plejeplan, som er godkendt af Fredningsnævnet. Desuden kan kommunen aftale naturpleje med private lodsejere på helt frivillig basis.

Der er altså både skal- og kan-opgaver i naturplejen.

En stor del af naturplejen består i at sikre afgræsning med kreaturer. Det skyldes, at en meget stor del af vores oprindelige natur er opstået og udviklet i tidligere årtusinder, og derfor tilpasset de store drøvtyggere, som fandtes i stort tal, herunder især kvæg.

Nogle skovtyper og nogle plantesamfund kan bevares i lange perioder uden afgræsning. Men de lysåbne plantesamfund - heder, overdrev, ferske enge og strandenge og nogle mosetyper - gror til og bliver til krat og skov uden afgræsning.

Selv om de afgræsses, kan de godt blive til krat og skov alligevel. Kreaturer bider ikke lige meget af alle planter, og tager kun lækkerierne, hvis de har et valg. Lækkerier som findes om foråret, findes ikke om sommeren, og om vinteren er knopper og grene blevet til lækkerier. Derfor er græsningstryk (antal dyr) og årstid afgørende for resultatet af afgræsning.

Sommergræsning fremmer ofte opvækst af buske og træer, specielt hvis de ikke smager godt. Om vinteren er knopper og bark af en række træer og buske derimod rigtig god føde. Når et areal skal holdes åbent, vil det altså normalt være en fordel, at der er afgræsning, også efter vækstsæsonen. Det kræver, at der er tilstrækkeligt foder til dyrene, det vil sige meget færre dyr end normalt, og også at dyre-racen er egnet til at leve af tørt græs, grene, bark m.v.

Oftentimes vil det af praktiske grunde være nødvendigt at supplere afgræsning med rydning af buske og træer for at holde et areal åbent. Men målet er at efterligne de naturlige og oprindelige vilkår, som også medfører den største mangfoldighed af de dyr og planter, som er den oprindelige natur.

DATOER FOR AFHENTNING AF HAVEAFFALD, STORSKRALD OG GRENE

VEJNAVN	AFHENTNINGSDATOER	VEJNAVN	AFHENTNINGSDATOER	VEJNAVN	AFHENTNINGSDATOER	VEJNAVN	AFHENTNINGSDATOER
A Ladingsvej	13.4 3.9 5.11	Anton Bøjesvej	19.4 9.9 11.11	Bakkevejen	28.5 7.10 9.12	Birketofte	20.4 10.9 12.11
A Olufsensvej	15.4 7.9 9.11	Apollovej	19.5 1.10 3.12	Bakkevænget (Bøsserup)	9.4 1.9 3.11	Birketvej	29.3 30.8 1.11
Abildhøj	27.5 6.10 8.12	Apotekerstien	14.4 6.9 8.11	Bakkevænget (Grevinge)	26.3 27.8 29.10	Birkevangen (4571)	25.3 26.8 28.10
Adelers Alle	23.3 24.8 26.10	Apotekerstræde	24.3 25.8 27.10	Bakkevænget (Rørv.)	15.4 7.9 9.11	Birkevangen (Nyk)	21.4 13.9 15.11
Adelers Plads	23.3 24.8 26.10	Arnesvej	25.3 26.8 28.10	Balancen	8.4 31.8 2.11	Birkevej (Nyk)	15.4 7.9 9.11
Adjunktvej	5.5 22.9 24.11	Asavænget	29.3 30.8 1.11	Baldershøj	27.5 6.10 8.12	Birkevej (Vig)	8.4 31.8 2.11
Agerhønevej	25.3 26.8 28.10	Asgers Lyng	6.5 23.9 25.11	Baldersparken	13.4 3.9 5.11	Birkevænget (Fårev.)	23.3 24.8 26.10
Agerleddet	19.5 1.10 3.12	Askebjerggårdsvej	26.3 27.8 29.10	Baldersvej	19.5 1.10 3.12	Birkevænget (Klint)	23.4 15.9 17.11
Agernvej	20.4 10.9 12.11	Askehaven	14.4 6.9 8.11	Balkavej	5.5 22.9 24.11	Birknæsvej	4.5 21.9 23.11
Agerskovvej	22.3 23.8 25.10	Askevænget	24.3 25.8 27.10	Banevej	22.3 23.8 25.10	Bispevej	14.4 6.9 8.11
Agersøvej	20.5 4.10 6.12	Askvej	23.4 15.9 17.11	Barringgårdsvej	19.5 1.10 3.12	Bjarkesvej (Høns. L)	20.5 4.10 6.12
Agertoften	10.5 27.9 29.11	Askøvej	14.4 6.9 8.11	Baunebakken	28.5 7.10 9.12	Bjarkesvej (Nyk)	13.4 3.9 5.11
Agervej	22.3 23.8 25.10	Asmindrupvej	8.4 31.8 2.11	Baunehøj	28.5 7.10 9.12	Bjergesøstien	22.3 23.8 25.10
Agervænget	7.5 24.9 26.11	Asnæs Centret	24.3 25.8 27.10	Bays Have	24.3 25.8 27.10	Bjergesøvej	22.3 23.8 25.10
Agnesvej	17.5 29.9 1.12	Asnæs Kirkevej	24.3 25.8 27.10	Becks Vænge	17.5 29.9 1.12	Bjerget	26.4 16.9 18.11
Agnetevej	10.5 27.9 29.11	Asnæs Lyngvej	20.5 4.10 6.12	Bekkasinlunden	27.5 6.10 8.12	Bjergkløverstien	5.5 22.9 24.11
Ahornbakken	21.5 5.10 7.12	Aspagårdsvej	23.3 24.8 26.10	Bellisvej (Herrestr.)	26.3 27.8 29.10	Bjergmoseengen	26.4 16.9 18.11
Ahornvej (Høve)	21.5 5.10 7.12	Assenbjergvej	9.4 1.9 3.11	Bellisvej (Nyk)	14.4 6.9 8.11	Bjergmosevej	26.4 16.9 18.11
Ahornvej (Nyk)	14.4 6.9 8.11	Astavej	23.4 15.9 17.11	Belsmosevej	27.4 17.9 19.11	Bjørnestien (Asn. L)	20.5 4.10 6.12
Akacievej	14.4 6.9 8.11	Astridsvej	20.5 4.10 6.12	Bentsvej	17.5 29.9 1.12	Bjørnestien (Nyk)	6.5 23.9 25.11
Alfestien	27.5 6.10 8.12	Atteruphuse	29.3 30.8 1.11	Bentvedsvej	16.4 8.9 10.11	Bjørnevej (Lammefj)	25.3 26.8 28.10
Alkelunden	27.5 6.10 8.12	August Vej	9.4 1.9 3.11	Benzonsvej	23.3 24.8 26.10	Bjørnevej (Rørvig)	19.4 9.9 11.11
Alleen	11.5 28.9 30.11	Baeshøjgårdsvej	8.4 31.8 2.11	Beravej	4.5 21.9 23.11	Blankebjergvej	24.3 25.8 27.10
Almastien	6.5 23.9 25.11	Bag Kirken	27.4 17.9 19.11	Betulastien	20.4 10.9 12.11	Blichersvej	13.4 3.9 5.11
Almavej	11.5 28.9 30.11	Bag Møllen	7.5 24.9 26.11	Bierbumsvej	27.5 6.10 8.12	Blindgyden	6.5 23.9 25.11
Almegårds Alle	26.4 16.9 18.11	Bagerivej	27.4 17.9 19.11	Bifrostvej	3.5 20.9 22.11	Blishønevej	25.3 26.8 28.10
Alperosevej	22.4 14.9 16.11	Bagerstræde	15.4 7.9 9.11	Billesvej	12.4 2.9 4.11	Blommebakken	28.5 7.10 9.12
Alsikekløverstien	5.5 22.9 24.11	Bakkebovej	26.3 27.8 29.10	Billsvej	17.5 29.9 1.12	Blommehegnet	6.5 23.9 25.11
Alsnæsvej	4.5 21.9 23.11	Bakkedalen	16.4 8.9 10.11	Biltzingsvej	15.4 7.9 9.11	Blommestien	15.4 7.9 9.11
Altavej	13.4 3.9 5.11	Bakkedraget (Nyk)	12.4 2.9 4.11	Bindeleddet	11.5 28.9 30.11	Blomstervangen	21.4 13.9 15.11
Amalievej (Gudm.L)	10.5 27.9 29.11	Bakkedraget(Hørve)	22.3 23.8 25.10	Birkeager	11.5 28.9 30.11	Blomstervænget	24.3 25.8 27.10
Amalievej (Rørvig)	15.4 7.9 9.11	Bakkefoden	7.5 24.9 26.11	Birkealle	19.4 9.9 11.11	Blåbærstien	6.5 23.9 25.11
Andantevej	11.5 28.9 30.11	Bakkegården	22.3 23.8 25.10	Birkebakken	16.4 8.9 10.11	Blåbærvej (Nyk)	20.4 10.9 12.11
Andemosen	15.4 7.9 9.11	Bakkehøj	8.4 31.8 2.11	Birkebjerg	28.5 7.10 9.12	Blåbærvej (Ordrup)	28.5 7.10 9.12
Andromedavej	11.5 28.9 30.11	Bakkekammen (Asnæs)	24.3 25.8 27.10	Birkebovej	19.4 9.9 11.11	Blålyngvej	22.4 14.9 16.11
Andrupsvej	21.4 13.9 15.11	Bakkekammen (Vig)	8.4 31.8 2.11	Birkeengen	20.5 4.10 6.12	Blåmejsevej	25.3 26.8 28.10
Anemonevej	12.4 2.9 4.11	Bakkekrogen	3.5 20.9 22.11	Birkehegnet	17.5 29.9 1.12	Blåmunkevej	7.5 24.9 26.11
Anemonevænget	24.3 25.8 27.10	Bakkeleddet	8.4 31.8 2.11	Birkeholmsvej	18.5 30.9 2.12	Blåævestien	10.5 27.9 29.11
Anholtvej	20.5 4.10 6.12	Bakkelodden	22.4 14.9 16.11	Birkehækken	21.4 13.9 15.11	Blåtopvej	6.5 23.9 25.11
Anisvej	27.4 17.9 19.11	Bakkelyvej (Grevinge)	26.3 27.8 29.10	Birkehøj	5.5 22.9 24.11	Bobjergvej	24.3 25.8 27.10
Ankeret	8.4 31.8 2.11	Bakkelyvej (Overby L)	6.5 23.9 25.11	Birkekrogen	26.4 16.9 18.11	Bodilsvej	11.5 28.9 30.11
Annasvej	17.5 29.9 1.12	Bakken	22.3 23.8 25.10	Birkelodden	22.4 14.9 16.11	Bodøvej	27.4 17.9 19.11
Annebergparken	12.4 2.9 4.11	Bakkenellikevej	6.5 23.9 25.11	Birkelunden	15.4 7.9 9.11	Bogfinkevej	14.4 6.9 8.11
Annebjerg Stræde	26.4 16.9 18.11	Bakkestien (Kårup)	27.5 6.10 8.12	Birkelundsvej	18.5 30.9 2.12	Bogøvej	14.4 6.9 8.11
Annebjergvej	8.4 31.8 2.11	Bakkestien (Rørvig)	16.4 8.9 10.11	Birkely	25.3 26.8 28.10	Bolbjergvej	29.3 30.8 1.11
Annettekær	17.5 29.9 1.12	Bakkesvinget	28.5 7.10 9.12	Birkelyvej	20.5 4.10 6.12	Boligvej	9.4 1.9 3.11
Annettevej	20.5 4.10 6.12	Bakketofte	23.4 15.9 17.11	Birkeparken	23.3 24.8 26.10	Bolinesvej	3.5 20.9 22.11
Annettevænget	11.5 28.9 30.11	Bakketoppen	26.3 27.8 29.10	Birkestien (Lumsås)	10.5 27.9 29.11	Borchertsvej	7.5 24.9 26.11
Antilopevej	19.4 9.9 11.11	Bakkevej	9.4 1.9 3.11	Birkestien (Rørvig)	16.4 8.9 10.11	Borgmesterlodden	14.4 6.9 8.11

VEJNAVN	AFHENTNINGSDATOER	VEJNAVN	AFHENTNINGSDATOER	VEJNAVN	AFHENTNINGSDATOER	VEJNAVN	AFHENTNINGSDATOER
Borgmestervænget	14.4 6.9 8.11	Bygaden	15.4 7.9 9.11	Centerparken	26.4 16.9 18.11	Dragsholm Alle	22.3 23.8 25.10
Bornholmsvej	5.5 22.9 24.11	Bygholmvej	11.5 28.9 30.11	Centervejen	24.3 25.8 27.10	Dragsholmvej	11.5 28.9 30.11
Borrebanken	16.4 8.9 10.11	Bygvænget	24.3 25.8 27.10	Charlottevej	11.5 28.9 30.11	Dragsmøllevvej	22.3 23.8 25.10
Borrelyngen	20.4 10.9 12.11	Byhavegårdsvej	26.3 27.8 29.10	Chr Petersensvej	19.4 9.9 11.11	Drosselholm Engvej	22.4 14.9 16.11
Borrestien	16.4 8.9 10.11	Byhaven	26.3 27.8 29.10	Chr. Hansensvej	23.3 24.8 26.10	Drosselholm Skovvej	22.4 14.9 16.11
Borrevangsvej (Asn.)	24.3 25.8 27.10	Bülowsvej	4.5 21.9 23.11	Christiansvej	20.5 4.10 6.12	Drosselholmvej	22.4 14.9 16.11
Borrevangsvej (Højb)	26.4 16.9 18.11	Bymidten	12.4 2.9 4.11	Cikorievej	28.5 7.10 9.12	Drosselsvinget	4.5 21.9 23.11
Bovænget	22.4 14.9 16.11	Bynkestien	16.4 8.9 10.11	Clauskær	17.5 29.9 1.12	Drosselvang	5.5 22.9 24.11
Bragesalle	21.4 13.9 15.11	Bynkevej	28.5 7.10 9.12	Cottageparken	19.4 9.9 11.11	Drosselvej (Gundest)	25.3 26.8 28.10
Brageshøj	27.5 6.10 8.12	Bystedvej	15.4 7.9 9.11	Cypresvej	14.4 6.9 8.11	Drosselvej (Rørvig)	16.4 8.9 10.11
Bragesvej	19.5 1.10 3.12	Bystrædet	12.4 2.9 4.11	Dahlerupsvej	3.5 20.9 22.11	Drosselvej (Vig)	8.4 31.8 2.11
Bregentvedvej	11.5 28.9 30.11	Bytoften	26.3 27.8 29.10	Dalkrogen	21.4 13.9 15.11	Drosselvænget	27.5 6.10 8.12
Bregnebjergvej	22.4 14.9 16.11	Bytoftevej	8.4 31.8 2.11	Dalstien	16.4 8.9 10.11	Drusbjergvej	3.5 20.9 22.11
Bregnevej	28.5 7.10 9.12	Byvænget (Grevinge)	26.3 27.8 29.10	Dalstrøget	16.4 8.9 10.11	Duevej (Indelukket)	21.5 5.10 7.12
Bremelhøj	25.3 26.8 28.10	Byvænget (Højby)	27.4 17.9 19.11	Dalvang	9.4 1.9 3.11	Duevej (Yderby L)	4.5 21.9 23.11
Brisevej	3.5 20.9 22.11	Byvænget (Rørvig)	19.4 9.9 11.11	Dalvej	24.3 25.8 27.10	Dunbirkevangen	7.5 24.9 26.11
Broholmsvej	9.4 1.9 3.11	Bæverstien (Asn. L)	20.5 4.10 6.12	Damengen	22.4 14.9 16.11	Dværgstien	27.5 6.10 8.12
Brokbjerg	4.5 21.9 23.11	Bæverstien (Ebbeløk)	6.5 23.9 25.11	Damgårdsvej	22.3 23.8 25.10	Dybedalsv 1-19, 2-24	26.3 27.8 29.10
Brokbjergbakke	4.5 21.9 23.11	Bævervej (Grevinge)	25.3 26.8 28.10	Damstien	23.4 15.9 17.11	Dybedalsvej 40-48	29.3 30.8 1.11
Brokbjergdal	4.5 21.9 23.11	Bævervej (Rørvig)	19.4 9.9 11.11	Danovej	11.5 28.9 30.11	Dybesøv 71-99, 2-134	16.4 8.9 10.11
Brokbjergghøj	4.5 21.9 23.11	Bødkervej	9.4 1.9 3.11	Degnekrogen	28.5 7.10 9.12	Dybesøvej 3-61	19.4 9.9 11.11
Brokbjergstrand	4.5 21.9 23.11	Bøgebakken	21.5 5.10 7.12	Degnestien	26.3 27.8 29.10	Dyndvejen	24.3 25.8 27.10
Brokbjergvej	4.5 21.9 23.11	Bøgebjergvej (Fårev)	23.3 24.8 26.10	Degnevej	5.5 22.9 24.11	Dyrehøj Strandvej	7.5 24.9 26.11
Brombærhækken	21.4 13.9 15.11	Bøgebjergvej (Jyder.)	29.3 30.8 1.11	Degnevænget (Rørv)	19.4 9.9 11.11	Dyrestien	6.5 23.9 25.11
Brombærstien	6.5 23.9 25.11	Bøgeparken	23.3 24.8 26.10	Degnevænget (Vig)	8.4 31.8 2.11	Dyrevekslen	26.4 16.9 18.11
Brombærvang	5.5 22.9 24.11	Bøgevangen	24.3 25.8 27.10	Dekanvej	5.5 22.9 24.11	Dyrevænget	21.4 13.9 15.11
Brombærvej (Nyk)	15.4 7.9 9.11	Bøgevej (Høve)	21.5 5.10 7.12	Delhøjvej	26.3 27.8 29.10	Dæmningen	21.4 13.9 15.11
Brombærvej (Ordr.)	28.5 7.10 9.12	Bøgevej (Nyk)	14.4 6.9 8.11	Dianasvej	19.5 1.10 3.12	Døvnældevej	28.5 7.10 9.12
Brorsonsvej	12.4 2.9 4.11	Bøgevej (Vig)	8.4 31.8 2.11	Digeager	5.5 22.9 24.11	Dådyrstien	6.5 23.9 25.11
Brummersvej	23.3 24.8 26.10	Bøgevænget (Fårev.)	23.3 24.8 26.10	Digebakken	28.5 7.10 9.12	Dådyrvej	25.3 26.8 28.10
Brunbjergvej	22.3 23.8 25.10	Bøgevænget (Høns L)	20.5 4.10 6.12	Digeholmvej	17.5 29.9 1.12	Ebbes Lyng	6.5 23.9 25.11
Brunhøj Lyngvej	7.5 24.9 26.11	Bønnestien	16.4 8.9 10.11	Diget (Egenæs)	26.3 27.8 29.10	Edmund Renksvej	7.5 24.9 26.11
Brunhøj Nyvej	7.5 24.9 26.11	Børglumvej	11.5 28.9 30.11	Diget (Jyderup L)	20.5 4.10 6.12	Egebakken	21.5 5.10 7.12
Brunhøj Skovvej	7.5 24.9 26.11	Børresensvej	8.4 31.8 2.11	Digevej (Ellinge L)	17.5 29.9 1.12	Egebjerg Hovedgade	9.4 1.9 3.11
Brunhøj Soldalen	7.5 24.9 26.11	Bøssebjerg	9.4 1.9 3.11	Digevej (Gundestrup)	25.3 26.8 28.10	Egebjerg Mark	9.4 1.9 3.11
Brunhøj Strandvej	7.5 24.9 26.11	Bøsserup Bakke	9.4 1.9 3.11	Digevej (Rørvig)	15.4 7.9 9.11	Egebjergvej 206-358	9.4 1.9 3.11
Brydebakken	26.4 16.9 18.11	Bøsserup Eng	9.4 1.9 3.11	Digevænget	10.5 27.9 29.11	Egebjergvej 217-315	9.4 1.9 3.11
Brynshøjvej	27.4 17.9 19.11	Bøsserup Huse	9.4 1.9 3.11	Digterparken	13.4 3.9 5.11	Egebjergvej 2-204	12.4 2.9 4.11
Brændergården	12.4 2.9 4.11	Bøsserup Høj	9.4 1.9 3.11	Digtervænget	13.4 3.9 5.11	Egebjergvej 1-215	12.4 2.9 4.11
Brændtvej	8.4 31.8 2.11	Bøsserup Mark	9.4 1.9 3.11	Dinnesvej	11.5 28.9 30.11	Egebjergvej 360-420	26.3 27.8 29.10
Brøndstræde	15.4 7.9 9.11	Bøsserup Strand	9.4 1.9 3.11	Disbjergvej	27.5 6.10 8.12	Egebjergvej 319-371	26.3 27.8 29.10
Brønshøj Strandvej	3.5 20.9 22.11	Bøsserup Vænge	9.4 1.9 3.11	Disneyvej	23.4 15.9 17.11	Egebovej	26.3 27.8 29.10
Brådevej	9.4 1.9 3.11	C C Iversens Vej	12.4 2.9 4.11	Dommergårdsv 41-55	29.3 30.8 1.11	Egegårdsparken	8.4 31.8 2.11
Bugten	26.3 27.8 29.10	C P Jensensvej	16.4 8.9 10.11	Dommergårdsv rest	21.5 5.10 7.12	Egegårdsvej	8.4 31.8 2.11
Bukkevej	25.3 26.8 28.10	C Steinckesvej	12.4 2.9 4.11	Dortheavej	4.5 21.9 23.11	Egehegnet	12.4 2.9 4.11
Bulskovvej	22.3 23.8 25.10	Canadavej	23.4 15.9 17.11	Douglasvej	14.4 6.9 8.11	Egehøj	5.5 22.9 24.11
Bundgarnet	3.5 20.9 22.11	Carlsgavevej	21.4 13.9 15.11	Dr Egedesvej	12.4 2.9 4.11	Egemosegårdsvej	26.3 27.8 29.10
Burvænget	7.5 24.9 26.11	Caswellsvej	18.5 30.9 2.12	Dr Margrethevej	13.4 3.9 5.11	Egemosevej (Grev)	
Buskrosevej	4.5 21.9 23.11	Cederstien	14.4 6.9 8.11	Dr Schadsvej	12.4 2.9 4.11	3-29A, 2-40	26.3 27.8 29.10

VEJNAVN	AFHENTNINGSDATOER	VEJNAVN	AFHENTNINGSDATOER	VEJNAVN	AFHENTNINGSDATOER	VEJNAVN	AFHENTNINGSDATOER
Egemosevej (Grev)		Emmasvej	20.5 4.10 6.12	Enøvej	14.4 6.9 8.11	Fjordparken (Nyk)	12.4 2.9 4.11
44-48	29.3 30.8 1.11	Endelavevej	14.4 6.9 8.11	Ericalyngen	27.4 17.9 19.11	Fjordparken (Vig)	8.4 31.8 2.11
Egemosevej (Vig)	29.3 30.8 1.11	Enebakken	27.5 6.10 8.12	Ericavej	20.5 4.10 6.12	Fjordstien	12.4 2.9 4.11
Egenæs Vænge	26.3 27.8 29.10	Enebærkrogen	9.4 1.9 3.11	Eriksmindevej	16.4 8.9 10.11	Fjordtoften	25.3 26.8 28.10
Egenæsvej	26.3 27.8 29.10	Enebærstien (Ebbelø)	6.5 23.9 25.11	Ernst Hansensvej	18.5 30.9 2.12	Fjordvangen	25.3 26.8 28.10
Egeparken	12.4 2.9 4.11	Enebærstien (Lmfj)	25.3 26.8 28.10	Eskilstrupvej 1-37	8.4 31.8 2.11	Fjordvej (Hørve)	23.3 24.8 26.10
Egernhaven	17.5 29.9 1.12	Enebærsvang	5.5 22.9 24.11	Eskilstrupvej 2-30	8.4 31.8 2.11	Fjordvej (Nyk)	12.4 2.9 4.11
Egernstien	10.5 27.9 29.11	Enebærvej (Ellinge L)	18.5 30.9 2.12	Eskilstrupvej 39-51	9.4 1.9 3.11	Fjordvænget (Lmfj)	25.3 26.8 28.10
Egernvej (Grevinge)	26.3 27.8 29.10	Enebærvej (Fårevej)	23.3 24.8 26.10	Eskilstrupvej 32-54	9.4 1.9 3.11	Fjordvænget (Rørv)	15.4 7.9 9.11
Egernvej (Rørvig)	19.4 9.9 11.11	Enebærvej (Nyk)	20.4 10.9 12.11	Esterhøjvej	24.3 25.8 27.10	Fjordvænget (Vig)	8.4 31.8 2.11
Egernvænget (Rørv)	19.4 9.9 11.11	Engbovej	13.4 3.9 5.11	Evasvej	3.5 20.9 22.11	Fladehøj	22.3 23.8 25.10
Egernvænget (TengL)	10.5 27.9 29.11	Engdalsvej	23.4 15.9 17.11	Eventyrhaven	13.4 3.9 5.11	Flagspættevej	20.4 10.9 12.11
Egeskovvej	11.5 28.9 30.11	Engdraget (Gud L)	11.5 28.9 30.11	Faberstien	21.4 13.9 15.11	Flinteager	5.5 22.9 24.11
Egestien	20.5 4.10 6.12	Engdraget (Rørvig)	16.4 8.9 10.11	Fagotvej	11.5 28.9 30.11	Flyndersøvej	16.4 8.9 10.11
Egetoftevej	27.4 17.9 19.11	Engelstrupvej	26.3 27.8 29.10	Falkevej (Gud L)	11.5 28.9 30.11	Flyvesandsvænget	20.4 10.9 12.11
Egevang	7.5 24.9 26.11	Enggårds Tværvvej	15.4 7.9 9.11	Falkevej (Indelukke)	21.5 5.10 7.12	Fløjtevej	11.5 28.9 30.11
Egevangen (Lmfjord)	25.3 26.8 28.10	Enggårdsdalen	23.4 15.9 17.11	Fanøvej	14.4 6.9 8.11	Folmer Larsensvej	23.4 15.9 17.11
Egevej (Høve)	21.5 5.10 7.12	Enggårdsvej	15.4 7.9 9.11	Farmaceutstien	14.4 6.9 8.11	Forchhammervej	26.4 16.9 18.11
Egevej (Vig)	8.4 31.8 2.11	Enggårdsvænge	15.4 7.9 9.11	Fasanalle	12.4 2.9 4.11	Fornæsvej	4.5 21.9 23.11
Egevænget (Klint)	26.4 16.9 18.11	Enghaven (Asnæs)	24.3 25.8 27.10	Fasanbakken	27.5 6.10 8.12	Forskodderne	13.4 3.9 5.11
Egevænget (Rørvig)	19.4 9.9 11.11	Enghaven (Gud L)	11.5 28.9 30.11	Fasanengen	23.4 15.9 17.11	Forårsvej	16.4 8.9 10.11
Egnæsvej	4.5 21.9 23.11	Enghavevej (Kirkeby)	23.3 24.8 26.10	Fasanhaven	17.5 29.9 1.12	Fr Schradersvej	22.4 14.9 16.11
Ekkodalen	10.5 27.9 29.11	Enghavevej (Vig)	8.4 31.8 2.11	Fasanloddan	22.4 14.9 16.11	Fredbovej (Grev.)	26.3 27.8 29.10
Eldorado Alle	11.5 28.9 30.11	Enghegnet	11.5 28.9 30.11	Fasanstien	26.4 16.9 18.11	Fredbovej (Overby L)	6.5 23.9 25.11
Elefantstien	21.4 13.9 15.11	Engkrogen	15.4 7.9 9.11	Fasanvang	5.5 22.9 24.11	Fredebovej	24.3 25.8 27.10
Elefantvej	19.4 9.9 11.11	Englandsbakken	9.4 1.9 3.11	Fasanvej (Gundestr)	25.3 26.8 28.10	Fredensvej	26.4 16.9 18.11
Ellevevej	5.5 22.9 24.11	Englandsvej	9.4 1.9 3.11	Fasanvej (Nyk)	20.4 10.9 12.11	Fregatvej (Nyk)	12.4 2.9 4.11
Elkærsvvej	22.4 14.9 16.11	Engloddan	22.4 14.9 16.11	Fasanvænget (Rørv)	19.4 9.9 11.11	Fregatvej (Sj. Odde)	3.5 20.9 22.11
Ellebakken	21.5 5.10 7.12	Engløbet	11.5 28.9 30.11	Fasanvænget (Sj. Od)	6.5 23.9 25.11	Frejashøj	27.5 6.10 8.12
Ellegårdsvej	29.3 30.8 1.11	Engmarken	18.5 30.9 2.12	Fejovej	14.4 6.9 8.11	Frejasvej (Høns. L)	19.5 1.10 3.12
Ellekildevej	8.4 31.8 2.11	Engmosevej (Høns)	29.3 30.8 1.11	Femhøjvej	7.5 24.9 26.11	Frejasvej (Nyk)	21.4 13.9 15.11
Ellevevej	15.4 7.9 9.11	Engmosevej (Hørve)	22.3 23.8 25.10	Femkløvervej	4.5 21.9 23.11	Friggsvej	19.5 1.10 3.12
Ellinge Mosevej	27.4 17.9 19.11	Engmosevej (Nyk)	12.4 2.9 4.11	Femleddet	19.5 1.10 3.12	Froggårdsvej	17.5 29.9 1.12
Ellinge Nyvej	18.5 30.9 2.12	Engparken (Asnæs)	24.3 25.8 27.10	Femvej	17.5 29.9 1.12	Frostrupvej	9.4 1.9 3.11
Ellinge Skovvej	17.5 29.9 1.12	Engparken (Vig)	8.4 31.8 2.11	Femvejen	16.4 8.9 10.11	Frøkæret	22.4 14.9 16.11
Ellinge Strandvej	17.5 29.9 1.12	Engstien	11.5 28.9 30.11	Fenrisvej	19.5 1.10 3.12	Frøstjernevej	6.5 23.9 25.11
Ellingbjergvej	27.4 17.9 19.11	Engsvinget (Rørvig)	15.4 7.9 9.11	Firkløvervej	15.4 7.9 9.11	Fuglebakken	24.3 25.8 27.10
Ellingevej	27.4 17.9 19.11	Engsvinget (Stenst L)	10.5 27.9 29.11	Firstensvej	22.3 23.8 25.10	Fuglebæksvej	18.5 30.9 2.12
Elmebakken	24.3 25.8 27.10	Engtoften (Gud L)	17.5 29.9 1.12	Fiskebakken	3.5 20.9 22.11	Fuglevang	10.5 27.9 29.11
Elmehøj	5.5 22.9 24.11	Engtoften (Ordrup)	27.5 6.10 8.12	Fiskerleddet	19.5 1.10 3.12	Fuglevænget	19.5 1.10 3.12
Elmekrogen	4.5 21.9 23.11	Engtoften (Rørvig)	15.4 7.9 9.11	Fiskervej	26.3 27.8 29.10	Funkiavej	9.4 1.9 3.11
Elmevangen	25.3 26.8 28.10	Engvang	9.4 1.9 3.11	Fiskervejen	3.5 20.9 22.11	Fyrbugten	4.5 21.9 23.11
Elmkær	22.3 23.8 25.10	Engvangen	21.5 5.10 7.12	Fiskervænget	3.5 20.9 22.11	Fyrreager	11.5 28.9 30.11
Elsdyrvej (Indelukk)	21.5 5.10 7.12	Engvej (Ellinge L)	17.5 29.9 1.12	Fjederen	8.4 31.8 2.11	Fyrrebakken (Ordr.)	27.5 6.10 8.12
Elsdyrvej (Rørvig)	19.4 9.9 11.11	Engvej (Nakke)	15.4 7.9 9.11	Fjordblink	25.3 26.8 28.10	Fyrrebakken (Nyk)	21.4 13.9 15.11
Elsesvej	11.5 28.9 30.11	Engvej (Ordrup Næs)	28.5 7.10 9.12	Fjordhaven	8.4 31.8 2.11	Fyrrebakkevej	23.4 15.9 17.11
Elverstien (Kårup)	27.5 6.10 8.12	Engvibevej	4.5 21.9 23.11	Fjordloddan	12.4 2.9 4.11	Fyrrehaven	18.5 30.9 2.12
Elverstien (Rørvig)	16.4 8.9 10.11	Engvænget (Grev)	25.3 26.8 28.10	Fjordlystvej	23.3 24.8 26.10	Fyrrehegnet	17.5 29.9 1.12
Elvervangen	20.4 10.9 12.11	Engvænget (Rørvig)	19.4 9.9 11.11	Fjordparken (Fårev)	23.3 24.8 26.10	Fyrreholmsvej	18.5 30.9 2.12

VEJNAVN	AFHENTNINGSDATOER	VEJNAVN	AFHENTNINGSDATOER	VEJNAVN	AFHENTNINGSDATOER	VEJNAVN	AFHENTNINGSDATOER
Fyrrehækken	21.4 13.9 15.11	Gl Dybesøvej	16.4 8.9 10.11	Græshoppestien	14.4 6.9 8.11	Gåsegraven	15.4 7.9 9.11
Fyrrehøj	5.5 22.9 24.11	Gl Ebbeløkkevej	3.5 20.9 22.11	Græslodden	22.4 14.9 16.11	Gåsemosen	16.4 8.9 10.11
Fyrrekrogen	4.5 21.9 23.11	Gl Holbækvej	26.4 16.9 18.11	Grævlingehaven	17.5 29.9 1.12	H Andresensvænge	16.4 8.9 10.11
Fyrreledet	19.5 1.10 3.12	Gl Kongevej	18.5 30.9 2.12	Grævlingest. (Asn. L)	20.5 4.10 6.12	H C Andersensvej	12.4 2.9 4.11
Fyrrelodden	22.4 14.9 16.11	Gl Nykøbingv 118-162	26.4 16.9 18.11	Grævlingestien (Nyk)	6.5 23.9 25.11	H C Hansensvej	26.4 16.9 18.11
Fyrrelunden	23.4 15.9 17.11	Gl Nykøbingv 141-215	26.4 16.9 18.11	Grøftekanten	4.5 21.9 23.11	H P Hansensvej	12.4 2.9 4.11
Fyrreløvsvej	6.5 23.9 25.11	Gl Nykøbingv 2-116	8.4 31.8 2.11	Grøndalsvænge	19.4 9.9 11.11	Hannekær	17.5 29.9 1.12
Fyrrestien (Starrekl)	22.3 23.8 25.10	Gl Nykøbingv 1-139	8.4 31.8 2.11	Grønlandsvej	9.4 1.9 3.11	Hans Nielsensvej	3.5 20.9 22.11
Fyrrestien (Øst. Lyng)	14.4 6.9 8.11	Glentevej	21.5 5.10 7.12	Grønnegården	12.4 2.9 4.11	Hansensvej	10.5 27.9 29.11
Fyrresvinget	18.5 30.9 2.12	Glostrupvej	9.4 1.9 3.11	Grønnehavestræde	12.4 2.9 4.11	Haraldsvej	11.5 28.9 30.11
Fyrretoften (Højby)	10.5 27.9 29.11	Gnaverstien	6.5 23.9 25.11	Grønneparken	12.4 2.9 4.11	Harebakken	6.5 23.9 25.11
Fyrretoften (Nyk)	14.4 6.9 8.11	Gnibenvej	4.5 21.9 23.11	Grønnevej	15.4 7.9 9.11	Harebjerg	23.3 24.8 26.10
Fyrrevang	9.4 1.9 3.11	Golfkrogen	26.4 16.9 18.11	Grønstræde	27.4 17.9 19.11	Harehaven	17.5 29.9 1.12
Fyrrevej (Ellinge L)	18.5 30.9 2.12	Golfvej	11.5 28.9 30.11	Grønvej	6.5 23.9 25.11	Harestien (Asnæs L)	20.5 4.10 6.12
Fyrrevej (Lammefj)	25.3 26.8 28.10	Granager	11.5 28.9 30.11	Gudmindrup Mosevej	27.4 17.9 19.11	Harestien (Rørvig)	16.4 8.9 10.11
Fyrrevej (Nyk)	21.4 13.9 15.11	Granbakken	8.4 31.8 2.11	Gudmindrup Skovkr.	11.5 28.9 30.11	Harestien (Teng L)	10.5 27.9 29.11
Fyrrevænget (Lums)	10.5 27.9 29.11	Granbovej	19.4 9.9 11.11	Gudmindrup Skovsti	11.5 28.9 30.11	Harestykket	16.4 8.9 10.11
Fyrrevænget (Rørv)	19.4 9.9 11.11	Granbugten	4.5 21.9 23.11	Gudmindrup Skovvej	11.5 28.9 30.11	Harevej (Gundestr)	25.3 26.8 28.10
Fyrreåsen	16.4 8.9 10.11	Grandisvej	14.4 6.9 8.11	Gudmindrup Strandv.	11.5 28.9 30.11	Harevej (Rørvig)	19.4 9.9 11.11
Fælledvej	21.5 5.10 7.12	Granhækken	21.4 13.9 15.11	Gudmindrupvej	27.4 17.9 19.11	Harevænget	21.4 13.9 15.11
Fællesskoven	6.5 23.9 25.11	Granhøj	5.5 22.9 24.11	Gudrunsvej	17.5 29.9 1.12	Harmonivej	11.5 28.9 30.11
Fællesskovvej	6.5 23.9 25.11	Granitager	5.5 22.9 24.11	Guldkløverstien	5.5 22.9 24.11	Harpevej	11.5 28.9 30.11
Færgevej	25.3 26.8 28.10	Grankrogen	4.5 21.9 23.11	Guldkysten	5.5 22.9 24.11	Hasselsvinget	14.4 6.9 8.11
Følfodsvej	28.5 7.10 9.12	Granledet	19.5 1.10 3.12	Guldmannsvej	10.5 27.9 29.11	Hasselvangen	25.3 26.8 28.10
Følvangsvej	23.3 24.8 26.10	Granlien	19.4 9.9 11.11	Gyden (Asnæs)	24.3 25.8 27.10	Hasselvej	23.3 24.8 26.10
Fårefoldvej	7.5 24.9 26.11	Granlodden	22.4 14.9 16.11	Gyden (Vig)	8.4 31.8 2.11	Hasselvænget	24.3 25.8 27.10
Fårevejle Kanalvej	23.3 24.8 26.10	Granlyvej	23.3 24.8 26.10	Gyvelager	11.5 28.9 30.11	Havagervej	3.5 20.9 22.11
Fårevejle Kirkevej	23.3 24.8 26.10	Gransangervej	16.4 8.9 10.11	Gyvelbakken	21.5 5.10 7.12	Havebovej	17.5 29.9 1.12
Fårevejle Møllevvej	23.3 24.8 26.10	Grantofte	10.5 27.9 29.11	Gyvelbugten	4.5 21.9 23.11	Havegårdsvej	3.5 20.9 22.11
Fårevejle Stationsv.	23.3 24.8 26.10	Granvang	9.4 1.9 3.11	Gyvelhaven	18.5 30.9 2.12	Havehøget	17.5 29.9 1.12
Gadekærvej	23.3 24.8 26.10	Granvængen	25.3 26.8 28.10	Gyvelkrogen	10.5 27.9 29.11	Havevængen	23.3 24.8 26.10
Galbuen	15.4 7.9 9.11	Granvej	18.5 30.9 2.12	Gyvelstien	25.3 26.8 28.10	Havkatvej	5.5 22.9 24.11
Gammarinavej	21.4 13.9 15.11	Granvejen	23.3 24.8 26.10	Gyvelvej (Fårevejle)	23.3 24.8 26.10	Havnegade	12.4 2.9 4.11
Gammelgårdsv (Får)	23.3 24.8 26.10	Granvænget (Asnæs)	24.3 25.8 27.10	Gyvelvej (Nyk)	20.4 10.9 12.11	Havnevej, Østerlyng	12.4 2.9 4.11
Gammelgårdsv (Stå)	26.4 16.9 18.11	Granvænget (Klint)	26.4 16.9 18.11	Gyvelvej (Vig)	8.4 31.8 2.11	Havretoften	27.5 6.10 8.12
Garboparken	24.3 25.8 27.10	Granvænget (Rørvig)	19.4 9.9 11.11	Gyvelvænget (Rørv)	19.4 9.9 11.11	Havrevænget	24.3 25.8 27.10
Gartnervænget (Gre)	26.3 27.8 29.10	Graudebjergvej	15.4 7.9 9.11	Gyvelvænget (TengL)	10.5 27.9 29.11	Havsbjergvej	10.5 27.9 29.11
Gartnervænget (Nyk)	12.4 2.9 4.11	Gravbjergvej	8.4 31.8 2.11	Gærdevænget	10.5 27.9 29.11	Havskrænten	3.5 20.9 22.11
Gasværksvej	12.4 2.9 4.11	Greigavej	11.5 28.9 30.11	Gøgehaven	17.5 29.9 1.12	Havstien	23.4 15.9 17.11
Gavnøvej	11.5 28.9 30.11	Grenås Have	13.4 3.9 5.11	Gøgestien	6.5 23.9 25.11	Havstokken	16.4 8.9 10.11
Gefionsalle	21.4 13.9 15.11	Grethesvej	25.3 26.8 28.10	Gøgetofte	22.4 14.9 16.11	Hedeboengen	22.4 14.9 16.11
Gelstrupvej	9.4 1.9 3.11	Grevinge Bakker	29.3 30.8 1.11	Gøgevang	5.5 22.9 24.11	Hedebovej	6.5 23.9 25.11
Gennemløbet	25.3 26.8 28.10	Grevinge Kanalvej	25.3 26.8 28.10	Gøgevej (Grevinge)	25.3 26.8 28.10	Hedelyngen	27.4 17.9 19.11
Genvej	23.3 24.8 26.10	Grevinge Stationsvej	26.3 27.8 29.10	Gøgevej (Gud L)	11.5 28.9 30.11	Hedevang	6.5 23.9 25.11
Getsøvej	12.4 2.9 4.11	Grevlingevej	19.4 9.9 11.11	Gøgevej (Rørvig)	16.4 8.9 10.11	Hedevej (Asnæs)	21.5 5.10 7.12
Gislingevej nr 2	26.3 27.8 29.10	Grundtvigsvej 2-26	12.4 2.9 4.11	Gøgevænget	19.4 9.9 11.11	Hedevej (Nakke)	15.4 7.9 9.11
Gislingevej nr 1+4	25.3 26.8 28.10	Grundtvigsvej 5-47	12.4 2.9 4.11	Gårdvejen	27.4 17.9 19.11	Hegnet	26.4 16.9 18.11
Gisselfeldvej	11.5 28.9 30.11	Grusbakken	21.5 5.10 7.12	Gåsebakken	27.5 6.10 8.12	Hegnsvej	6.5 23.9 25.11
Gjorslevvej	11.5 28.9 30.11	Gryden	20.4 10.9 12.11	Gåsegangen	4.5 21.9 23.11	Heimdalsalle	21.4 13.9 15.11

VEJNAVN	AFHENTNINGSDATOER	VEJNAVN	AFHENTNINGSDATOER	VEJNAVN	AFHENTNINGSDATOER	VEJNAVN	AFHENTNINGSDATOER
Hejrelunden	27.5 6.10 8.12	Holtets Plads	12.4 2.9 4.11	Højdevangen	21.4 13.9 15.11	Ingeniørvej	3.5 20.9 22.11
Hejrevang	10.5 27.9 29.11	Holtevej (Grevinge)	29.3 30.8 1.11	Højdevej	28.5 7.10 9.12	Ingerbyvej	24.3 25.8 27.10
Hejrevej (Gundestr)	25.3 26.8 28.10	Holtevej (Højby)	27.4 17.9 19.11	Højjen	20.5 4.10 6.12	Ingridsvej	20.5 4.10 6.12
Hejrevej (Rørvig)	16.4 8.9 10.11	Hovedgaden	26.3 27.8 29.10	Højgårdsvej (Fårev)	23.3 24.8 26.10	Iridshaven	20.5 4.10 6.12
Helgesvej	25.3 26.8 28.10	Hovvejen	22.3 23.8 25.10	Højgårdsvej (Klint)	23.4 15.9 17.11	Irisvej (Abildøre)	9.4 1.9 3.11
Hellasvej	19.5 1.10 3.12	Hovvigvej	14.4 6.9 8.11	Højlyngen	15.4 7.9 9.11	Irisvej (Fårevejle)	23.3 24.8 26.10
Hellerne	29.3 30.8 1.11	Hugormevej	21.4 13.9 15.11	Højnæsvej	4.5 21.9 23.11	Irmasvej	17.5 29.9 1.12
Hellestien	3.5 20.9 22.11	Hulvej	29.3 30.8 1.11	Højsandsparken	16.4 8.9 10.11	Isefjordsvej	12.4 2.9 4.11
Hellesvej (Rørvig)	16.4 8.9 10.11	Humblebakken	21.5 5.10 7.12	Højsandsvænget	16.4 8.9 10.11	Isingvej	5.5 22.9 24.11
Hellesvej (Sj Odde)	3.5 20.9 22.11	Humlehaven	26.3 27.8 29.10	Højskolevej (Sj. Od)	5.5 22.9 24.11	Isøre Tingvej	16.4 8.9 10.11
Helsebakken	19.5 1.10 3.12	Humlekløverstien	5.5 22.9 24.11	Højskolevej (Vallek)	22.3 23.8 25.10	Isørevej	16.4 8.9 10.11
Helsedalen	19.5 1.10 3.12	Hummervej	5.5 22.9 24.11	Højvang	9.4 1.9 3.11	J P Smithsvej	23.4 15.9 17.11
Henriettevej	11.5 28.9 30.11	Husmandsvænget	19.4 9.9 11.11	Højvænget	19.4 9.9 11.11	Jagtvej	15.4 7.9 9.11
Henrik Petersens Vg	16.4 8.9 10.11	Hvedetoften	27.5 6.10 8.12	Hønsstien	25.3 26.8 28.10	Jakobsvænge	14.4 6.9 8.11
Henriks Alle	23.4 15.9 17.11	Hvidtjørnevej	3.5 20.9 22.11	Hønsingevej	29.3 30.8 1.11	Jasminvej	9.4 1.9 3.11
Herlufholmsvej	11.5 28.9 30.11	Hvilehøjvej	21.5 5.10 7.12	Hørager	28.5 7.10 9.12	Jens Jacobsensvej	10.5 27.9 29.11
Herman Sandby Vej	16.4 8.9 10.11	Hvælvingen	16.4 8.9 10.11	Hørve Enghave	22.3 23.8 25.10	Jernbanevej (Nyk)	13.4 3.9 5.11
Hermelinstien	6.5 23.9 25.11	Hybenkrogen	4.5 21.9 23.11	Hørve Kanalvej	23.3 24.8 26.10	Jernbanevej (Svin.)	8.4 31.8 2.11
Hermodsalle	21.4 13.9 15.11	Hybenrosevej	4.5 21.9 23.11	Hørve Kanalvej nr 1	22.3 23.8 25.10	Jessensvej	3.5 20.9 22.11
Hertasvej	22.4 14.9 16.11	Hybenstien	3.5 20.9 22.11	Hørve Kirkevej	22.3 23.8 25.10	Johan Steins Vej	20.5 4.10 6.12
Herthavej	19.4 9.9 11.11	Hybenvej (Ellinge L)	18.5 30.9 2.12	Hørve Møllevej	22.3 23.8 25.10	Johnsvej	17.5 29.9 1.12
Hesselvej	8.4 31.8 2.11	Hybenvej (Fårevejle)	23.3 24.8 26.10	Hørve Stationsvej	22.3 23.8 25.10	Johs Olsens Vej	13.4 3.9 5.11
Hesseløvej (Høve Str)	5.5 22.9 24.11	Hybenvej (Nyk)	15.4 7.9 9.11	Hørvænget	28.5 7.10 9.12	Jordbærkløverstien	5.5 22.9 24.11
Hesseløvej (Nyk)	14.4 6.9 8.11	Hybenvænget (Grev)	26.3 27.8 29.10	Høstvej	16.4 8.9 10.11	Josephinevej	17.5 29.9 1.12
Hesseløvej (Yderb L)	20.5 4.10 6.12	Hybenvænget (TengL)	10.5 27.9 29.11	Høve Bygade	29.3 30.8 1.11	Joselbjergvej	27.5 6.10 8.12
Hestehavevej	8.4 31.8 2.11	Hyggebovej	6.5 23.9 25.11	Høve Kirkevej	22.3 23.8 25.10	Juelsvej	23.4 15.9 17.11
Hesteskoen	16.4 8.9 10.11	Hyldebo Strandvej	4.5 21.9 23.11	Høve Klitbo	21.5 5.10 7.12	Junglevej	20.5 4.10 6.12
Hindbærstien	6.5 23.9 25.11	Hyldebærstien	6.5 23.9 25.11	Høve Str 23-29, 42B-68	20.5 4.10 6.12	Jupitervej (Højby L)	11.5 28.9 30.11
Hindbærvej, Nakke	15.4 7.9 9.11	Hyldegårdsvej	16.4 8.9 10.11	Høve Stræde 8A-42A	21.5 5.10 7.12	Jupitervej (Nyk)	13.4 3.9 5.11
Hindbærvej, Ordrup	28.5 7.10 9.12	Hyldekrogen	4.5 21.9 23.11	Høve Str 1-15, 2-8	29.3 30.8 1.11	Jyderup Sand	29.3 30.8 1.11
Hirsevænget	14.4 6.9 8.11	Hyldestien	16.4 8.9 10.11	Høvedvej	19.4 9.9 11.11	Jyderupvej	29.3 30.8 1.11
Hjerlsvej	16.4 8.9 10.11	Hyldevænget	24.3 25.8 27.10	Høvejen	24.3 25.8 27.10	Jægervænget	19.4 9.9 11.11
Hjortehaven	17.5 29.9 1.12	Hyldevvej	23.3 24.8 26.10	Høvev. 23-5.3A, 28-36	24.3 25.8 27.10	Jættestuevej	10.5 27.9 29.11
Hjortestien	10.5 27.9 29.11	Hyrehøjvej	28.5 7.10 9.12	Høvevej 55-65, 38-50	29.3 30.8 1.11	K B Alle	6.5 23.9 25.11
Hjortetakken	19.4 9.9 11.11	Hyttevej (Lumsås)	7.5 24.9 26.11	Høvevej 1-21, 2-26	23.3 24.8 26.10	Kaj Raskvej	26.4 16.9 18.11
Hjortevej (Grevinge)	25.3 26.8 28.10	Hyttevej (Rørvig)	16.4 8.9 10.11	Håndværkerlyngen	27.4 17.9 19.11	Kalkager	11.5 28.9 30.11
Hjortevej (Rørvig)	19.4 9.9 11.11	Høgevej	21.5 5.10 7.12	Håndværkervej	18.5 30.9 2.12	Kallesvej	22.4 14.9 16.11
Hjortevænget	20.4 10.9 12.11	Højbjergvej	28.5 7.10 9.12	Idrætsvej	22.3 23.8 25.10	Kalundborgv 1-39, 2-22	23.3 24.8 26.10
Hjortholmsvej	11.5 28.9 30.11	Højbovej	22.3 23.8 25.10	Idunsalle	21.4 13.9 15.11	Kalundborgvej 41-61	22.3 23.8 25.10
Hjortsvej	12.4 2.9 4.11	Højby Hovedg 1-25	26.4 16.9 18.11	Idunsvej	19.5 1.10 3.12	Kalundborgvej 24-42	22.3 23.8 25.10
Hjulet	8.4 31.8 2.11	Højby Hovedg 27-91	27.4 17.9 19.11	Ilderstien	6.5 23.9 25.11	Kamillevej	14.4 6.9 8.11
Holbækvej (Grev)	26.3 27.8 29.10	Højby Hovedg 26-102	27.4 17.9 19.11	Ildervej	25.3 26.8 28.10	Kaninstien	6.5 23.9 25.11
Holbækvej (Vig)	29.3 30.8 1.11	Højby Hovedg 2-24	26.4 16.9 18.11	Ildkulevej	5.5 22.9 24.11	Kantarelvej	17.5 29.9 1.12
Holmagervej	22.3 23.8 25.10	Højby Lyngvej	11.5 28.9 30.11	Industrilyngen	27.4 17.9 19.11	Kaprifolievej	16.4 8.9 10.11
Holmevej	11.5 28.9 30.11	Højby Rosenvvej	27.4 17.9 19.11	Industrivangen	24.3 25.8 27.10	Kaptajn Robbertsvej	26.4 16.9 18.11
Holst Skovvej	14.4 6.9 8.11	Højby Stationsvej	27.4 17.9 19.11	Industrivej (Elling L)	18.5 30.9 2.12	Karensvej	10.5 27.9 29.11
Holstensvejen	22.3 23.8 25.10	Højbygårdsvej	27.4 17.9 19.11	Industrivej (Hørve)	22.3 23.8 25.10	Karl Børgesvej	25.3 26.8 28.10
Holsts Have	12.4 2.9 4.11	Højbyvej	26.4 16.9 18.11	Industrivænget	23.3 24.8 26.10	Karl Jensensvej	25.3 26.8 28.10
Holstvænget	16.4 8.9 10.11	Højdetofte	23.4 15.9 17.11	Ingeborgsvænge	14.4 6.9 8.11	Karlasvej	7.5 24.9 26.11

VEJNAVN	AFHENTNINGSDATOER	VEJNAVN	AFHENTNINGSDATOER	VEJNAVN	AFHENTNINGSDATOER	VEJNAVN	AFHENTNINGSDATOER
Karlsbjergvej	26.3 27.8 29.10	Klint Strandvej	23.4 15.9 17.11	Kolibrivej	23.4 15.9 17.11	Kærdammen	26.4 16.9 18.11
Karnøesvænge	19.4 9.9 11.11	Klintebakken	21.5 5.10 7.12	Kollekulle Tværvvej	8.4 31.8 2.11	Kærsangervej	19.4 9.9 11.11
Karolinevej	11.5 28.9 30.11	Klintebjergvej	26.4 16.9 18.11	Kollekullevej	8.4 31.8 2.11	Kæruldvænget	22.4 14.9 16.11
Karsebakken	23.4 15.9 17.11	Klinteborgvej	28.5 7.10 9.12	Kollevej 2-8C, 11-29	21.5 5.10 7.12	Kærvej	29.3 30.8 1.11
Kastanievængen	25.3 26.8 28.10	Klintegården	23.4 15.9 17.11	Kollevej 1-9	29.3 30.8 1.11	Købmandsgården	22.3 23.8 25.10
Kastanievej	17.5 29.9 1.12	Klintehuse	23.4 15.9 17.11	Kolsterne	10.5 27.9 29.11	Kørvelsvej	21.4 13.9 15.11
Katrinekær	17.5 29.9 1.12	Klinteroppen	26.4 16.9 18.11	Kolåsvej	22.3 23.8 25.10	Kåltøften	27.5 6.10 8.12
Kattegat Strandvej	16.4 8.9 10.11	Klintervej	13.4 3.9 5.11	Kongeledet	15.4 7.9 9.11	Kåruphøj	27.5 6.10 8.12
Kausgårdsvej	8.4 31.8 2.11	Klinterøvnængen	23.4 15.9 17.11	Kongelundens Tværv	19.4 9.9 11.11	Kårupvej 8-12, 9-49	23.3 24.8 26.10
Kelstrupdal	29.3 30.8 1.11	Klintvej nr 2-38	22.4 14.9 16.11	Kongelundsvej	19.4 9.9 11.11	Kårupvej 1-3, 2-6B	27.5 6.10 8.12
Kelstruphøj	29.3 30.8 1.11	Klintvej nr 1-135	23.4 15.9 17.11	Kongelysvej	5.5 22.9 24.11	L P Frøsløvsvej	8.4 31.8 2.11
Kelstruplund	29.3 30.8 1.11	Klintvej nr 40-158	23.4 15.9 17.11	Kongepartens Str.v	18.5 30.9 2.12	Laborantstien	14.4 6.9 8.11
Kelstrupvej	29.3 30.8 1.11	Klintvej nr 137-139	26.4 16.9 18.11	Kongsbo Tværvvej	18.5 30.9 2.12	Laksevej	5.5 22.9 24.11
Keramikvej (Nyk)	22.4 14.9 16.11	Klintvej nr 160-188	26.4 16.9 18.11	Kongsbovej	18.5 30.9 2.12	Lakvej	26.3 27.8 29.10
Keramikvej (Vig)	19.5 1.10 3.12	Klirelunden	27.5 6.10 8.12	Kontorvej	18.5 30.9 2.12	Lamavej	25.3 26.8 28.10
Kildeagervej	8.4 31.8 2.11	Klitborgvej	20.4 10.9 12.11	Koralvej (Nyk)	22.4 14.9 16.11	Lammefjordsvej	22.3 23.8 25.10
Kildebakken	22.3 23.8 25.10	Klitfogedvej	19.4 9.9 11.11	Koralvej (Overby L)	6.5 23.9 25.11	Landemærket	4.5 21.9 23.11
Kildebovej	21.5 5.10 7.12	Klittholmen	19.5 1.10 3.12	Koralvænget	16.4 8.9 10.11	Lang Agre	28.5 7.10 9.12
Kildedraget	21.5 5.10 7.12	Klitrosevej (Nyk)	21.4 13.9 15.11	Korevlevej	19.5 1.10 3.12	Langdyssen	10.5 27.9 29.11
Kildegårdsvej	22.3 23.8 25.10	Klitrosevej (Yderb L)	4.5 21.9 23.11	Kornbakken	27.5 6.10 8.12	Langebjergvej	27.4 17.9 19.11
Kildehøj	27.5 6.10 8.12	Klitrækken	20.4 10.9 12.11	Korshage Fjordvej	16.4 8.9 10.11	Langesølodden	16.4 8.9 10.11
Kildestræde	13.4 3.9 5.11	Klitvej (Højby)	11.5 28.9 30.11	Korshage Gyvelvej	16.4 8.9 10.11	Langesømoesevej	16.4 8.9 10.11
Kildevængen	26.3 27.8 29.10	Klitvej (Nyk)	20.4 10.9 12.11	Korshage Lyngvej	16.4 8.9 10.11	Langesøvej	16.4 8.9 10.11
Kildevangsvej	27.5 6.10 8.12	Klitvej (Vallekilde)	23.3 24.8 26.10	Korshagevej	16.4 8.9 10.11	Langesøvænget	16.4 8.9 10.11
Kildevvej (Hørve)	22.3 23.8 25.10	Klokkelyngen	27.4 17.9 19.11	Korsvangsvej	29.3 30.8 1.11	Lanternevej	23.4 15.9 17.11
Kildevvej (Nyrup)	23.4 15.9 17.11	Klokkelyngvej (Nyk)	20.4 10.9 12.11	Korvetvej	12.4 2.9 4.11	Lars Krandsvej	26.4 16.9 18.11
Kildevænget	21.5 5.10 7.12	Klokkelyngvej (Oby L)	6.5 23.9 25.11	Kragemosevej	6.5 23.9 25.11	Lars Petersvej	18.5 30.9 2.12
Kildeåsen	26.3 27.8 29.10	Klydelunden	27.5 6.10 8.12	Kragevang	5.5 22.9 24.11	Larsensvej	7.5 24.9 26.11
Kilhultvej	10.5 27.9 29.11	Kløverbakken	27.5 6.10 8.12	Kragevej	18.5 30.9 2.12	Laughshøjvej	26.4 16.9 18.11
Kingosvej	12.4 2.9 4.11	Kløverholmen	18.5 30.9 2.12	Kragørevvej	4.5 21.9 23.11	Laur Jensensvej	6.5 23.9 25.11
Kinimondsvej	20.5 4.10 6.12	Kløvermarken	20.4 10.9 12.11	Kratkrogen	14.4 6.9 8.11	Laur Nielsensvej	21.4 13.9 15.11
Kirchheinersvej	21.4 13.9 15.11	Kløverstien	9.4 1.9 3.11	Kratvej (Ell Kohave)	17.5 29.9 1.12	Laurasvej	22.4 14.9 16.11
Kirkebakken (Nyk)	13.4 3.9 5.11	Kløvervej	25.3 26.8 28.10	Kratvej (Lm.fjord)	25.3 26.8 28.10	Leifa Tværvvej	21.5 5.10 7.12
Kirkebakken (Vallek)	22.3 23.8 25.10	Kløvervg (Gundestr)	25.3 26.8 28.10	Kratvej (Nyk)	15.4 7.9 9.11	Leifavej Nordre	21.5 5.10 7.12
Kirkebjerg	8.4 31.8 2.11	Kløvervg (Teng L)	10.5 27.9 29.11	Krebsens Vej	10.5 27.9 29.11	Leifavej Vestre	21.5 5.10 7.12
Kirkestien (Rørvig)	19.4 9.9 11.11	Knarbo Agre	28.5 7.10 9.12	Kristiansvej	22.4 14.9 16.11	Leifavej Østre	21.5 5.10 7.12
Kirkestien (Vallek)	22.3 23.8 25.10	Knarbo Klint	28.5 7.10 9.12	Kristinevej	11.5 28.9 30.11	Lejrbjerg	28.5 7.10 9.12
Kirkestræde	13.4 3.9 5.11	Knarbo Mose	28.5 7.10 9.12	Kroenborgvej	24.3 25.8 27.10	Lektorvej	5.5 22.9 24.11
Kirkevej	8.4 31.8 2.11	Knarbovej	28.5 7.10 9.12	Krogbakkevej	29.3 30.8 1.11	Leopardvej	19.4 9.9 11.11
Kirkevænget	19.4 9.9 11.11	Knartelsvej	6.5 23.9 25.11	Krogen	22.3 23.8 25.10	Lerager	9.4 1.9 3.11
Kirsebærbakken	8.4 31.8 2.11	Knastebakken	20.5 4.10 6.12	Kroglænderstien	16.4 8.9 10.11	Lerbakken	21.5 5.10 7.12
Kirsebærhaven	25.3 26.8 28.10	Koglebugten	4.5 21.9 23.11	Krogvej	28.5 7.10 9.12	Lerbjergvej	27.4 17.9 19.11
Kirsebærhegnet	6.5 23.9 25.11	Koglehusvej	20.4 10.9 12.11	Krokusvænget	24.3 25.8 27.10	Lerduevej	18.5 30.9 2.12
Kirsebærstien	19.5 1.10 3.12	Koglestien	14.4 6.9 8.11	Kronhjortestien	26.4 16.9 18.11	Lestrupvej nr 2-14	9.4 1.9 3.11
Kirsebærvænget	23.4 15.9 17.11	Koglevej (Ellinge L)	18.5 30.9 2.12	Krovejen	25.3 26.8 28.10	Lestrupvej nr 1-19	9.4 1.9 3.11
Kirstensvej	11.5 28.9 30.11	Koglevej (Nyk)	20.4 10.9 12.11	Kukkerengen	19.5 1.10 3.12	Ligustervej	16.4 8.9 10.11
Kiselvej	4.5 21.9 23.11	Koglevænget	10.5 27.9 29.11	Kukkervænget	16.4 8.9 10.11	Liljevej (Hønsinge L)	20.5 4.10 6.12
Kjærbøllingvej	7.5 24.9 26.11	Kohavevej	17.5 29.9 1.12	Kulmulevej	5.5 22.9 24.11	Liljevej (Nyk)	12.4 2.9 4.11
Klint Havnevej	23.4 15.9 17.11	Kokkevang	22.4 14.9 16.11	Kvædevej	14.4 6.9 8.11	Liljevænget	24.3 25.8 27.10

VEJNAVN	AFHENTNINGSDATOER			VEJNAVN	AFHENTNINGSDATOER			VEJNAVN	AFHENTNINGSDATOER			VEJNAVN	AFHENTNINGSDATOER		
Lille Toftegårdsvej	24.3	25.8	27.10	Lyngbakken (Klint)	23.4	15.9	17.11	Lærkegårdsvænget	27.5	6.10	8.12	Mejerivej	8.4	31.8	2.11
Lillemosevej	20.5	4.10	6.12	Lyngbakken (Ved bk)	27.5	6.10	8.12	Lærkehækken	21.4	13.9	15.11	Mejsebakken	23.4	15.9	17.11
Lillevangen	22.3	23.8	25.10	Lyngbugten	4.5	21.9	23.11	Lærkehøj	5.5	22.9	24.11	Mejsehaven	17.5	29.9	1.12
Lindealle	13.4	3.9	5.11	Lyngbærvej	18.5	30.9	2.12	Lærkekrogen	4.5	21.9	23.11	Mejsestien	6.5	23.9	25.11
Lindebakken	21.5	5.10	7.12	Lyngdalen (Nyk)	15.4	7.9	9.11	Lærkelodden	23.4	15.9	17.11	Mejsevej	21.5	5.10	7.12
Lindebjerg	22.3	23.8	25.10	Lyngdalen (Stenst. L)	10.5	27.9	29.11	Lærkestien (Lm.fj)	25.3	26.8	28.10	Mejsevænget (Ordr)	27.5	6.10	8.12
Lindegårdsbakken	14.4	6.9	8.11	Lyngengen	15.4	7.9	9.11	Lærkestien (Overb L)	6.5	23.9	25.11	Mejsevænget (Rørv)	19.4	9.9	11.11
Lindegårdsdalen	14.4	6.9	8.11	Lynggærdevej	10.5	27.9	29.11	Lærketofte	8.4	31.8	2.11	Mellemtoften (Klint)	23.4	15.9	17.11
Lindegårdshegnet	14.4	6.9	8.11	Lynggårdsvej	15.4	7.9	9.11	Lærkevang (Abildør)	9.4	1.9	3.11	Mellemtoften (Ordr)	27.5	6.10	8.12
Lindegårdsvej	29.3	30.8	1.11	Lynghaven	18.5	30.9	2.12	Lærkevang (Nyk)	21.4	13.9	15.11	Mellemvang	27.4	17.9	19.11
Lindegårdsvænget	19.4	9.9	11.11	Lynghegnet	17.5	29.9	1.12	Lærkevej (Asnæs)	24.3	25.8	27.10	Mellemvangen (Asn)	24.3	25.8	27.10
Lindekrogen	27.5	6.10	8.12	Lynghusene	29.3	30.8	1.11	Lærkevej (Ellinge L)	18.5	30.9	2.12	Mellemvangen (Rør)	15.4	7.9	9.11
Lindeparken	13.4	3.9	5.11	Lynghusvej	20.4	10.9	12.11	Lærkevej (Rørvig)	19.4	9.9	11.11	Mellemvej (Nyk)	20.4	10.9	12.11
Linderupvej	23.3	24.8	26.10	Lynghøj	27.5	6.10	8.12	Lærkevænget (Rør)	16.4	8.9	10.11	Mellemvej (Vig)	8.4	31.8	2.11
Lindevangen (Asnæs)	24.3	25.8	27.10	Lynghøjjen	16.4	8.9	10.11	Lærkevænget (Vig)	18.5	30.9	2.12	Melodivej	11.5	28.9	30.11
Lindevangen (Rørvig)	15.4	7.9	9.11	Lyngkrogen	19.5	1.10	3.12	Læsøvej (Asnæs L)	20.5	4.10	6.12	Merianvej	27.4	17.9	19.11
Lindevej (Høve)	21.5	5.10	7.12	Lynglodden	22.4	14.9	16.11	Læsøvej (Nyk)	14.4	6.9	8.11	Mettekær	17.5	29.9	1.12
Lindevej (Vig)	8.4	31.8	2.11	Lyngrosevej	4.5	21.9	23.11	Læsøvej (Yderby L)	5.5	22.9	24.11	Midtervang	10.5	27.9	29.11
Linesvej	22.4	14.9	16.11	Lyngstien	10.5	27.9	29.11	Løgager	28.5	7.10	9.12	Mimershøj	27.5	6.10	8.12
Linneavej	5.5	22.9	24.11	Lyngtoften (Gundest)	25.3	26.8	28.10	Løngårdsvej	25.3	26.8	28.10	Minirosevej	4.5	21.9	23.11
Liselundvej	11.5	28.9	30.11	Lyngtoften (Højby)	10.5	27.9	29.11	Løvevej (Overby L)	6.5	23.9	25.11	Minklodden	22.4	14.9	16.11
Ll Egebjergvej	29.3	30.8	1.11	Lyngtoftevej	20.5	4.10	6.12	Løvevej (Rørvig)	19.4	9.9	11.11	Minkstien	6.5	23.9	25.11
Lodden	20.5	4.10	6.12	Lyngvang	5.5	22.9	24.11	Løvstræde	15.4	7.9	9.11	Mirabellevej (Ell Koh)	17.5	29.9	1.12
Lodsstien	16.4	8.9	10.11	Lyngvangen	21.4	13.9	15.11	Løvvænget	10.5	27.9	29.11	Mirabellevej (Stubb)	23.3	24.8	26.10
Loenhøjvej	28.5	7.10	9.12	Lyngv (4560) 78-90	19.5	1.10	3.12	Mads Hansensvej	3.5	20.9	22.11	Mogens Heeringsvej	20.5	4.10	6.12
Lokesalle	21.4	13.9	15.11	Lyngv (4560) 135-163	19.5	1.10	3.12	Madvigs Plads	12.4	2.9	4.11	Mogens Møllers Vej	23.4	15.9	17.11
Lokeshøj	27.5	6.10	8.12	Lyngv (4560) 94-100	20.5	4.10	6.12	Magistervej	5.5	22.9	24.11	Monkeystien	11.5	28.9	30.11
Lokesvej	19.5	1.10	3.12	Lyngv (4560) 165-215	20.5	4.10	6.12	Maglebjergvej	22.3	23.8	25.10	Morelvej	14.4	6.9	8.11
Lokkemosevej	16.4	8.9	10.11	Lyngvej (4573) 2-34	27.4	17.9	19.11	Maglehøjgårdsvej	26.3	27.8	29.10	Morænebakken	21.5	5.10	7.12
Lonekær	17.5	29.9	1.12	Lyngvej (4573) 1-31	27.4	17.9	19.11	Maglehøjvej	9.4	1.9	3.11	Mosbyvej	12.4	2.9	4.11
Lostien	22.4	14.9	16.11	Lyngvej (4573) 39-69	17.5	29.9	1.12	Maglemosevej	29.3	30.8	1.11	Mosebakken (Nyk)	20.4	10.9	12.11
Lottekær	17.5	29.9	1.12	Lyngvej (4573) 36-50	17.5	29.9	1.12	Maglevænget	26.3	27.8	29.10	Mosebakken (Ordr)	27.5	6.10	8.12
Louisevej	20.5	4.10	6.12	Lyngv (4573+4560) 52-76	18.5	30.9	2.12	Majrosevej	4.5	21.9	23.11	Mosebøllevvej	20.4	10.9	12.11
Lumsås Møllevvej	27.4	17.9	19.11	Lyngv (4573+4560) 71-133	18.5	30.9	2.12	Malervej	18.5	30.9	2.12	Mosedalen	3.5	20.9	22.11
Lumsås Strandvej	7.5	24.9	26.11	Lyngvej (Ordrup)	28.5	7.10	9.12	Mandsbjergvej	25.3	26.8	28.10	Mosedraget	3.5	20.9	22.11
Lunavej	11.5	28.9	30.11	Lyngvejen	21.4	13.9	15.11	Mangovej	14.4	6.9	8.11	Moseengen	3.5	20.9	22.11
Lundebakken	20.5	4.10	6.12	Lyngvænget (Rørvig)	16.4	8.9	10.11	Margueritevej	20.4	10.9	12.11	Mosegårdsvej	23.4	15.9	17.11
Lunden (Gundestr)	25.3	26.8	28.10	Lyngvænget (Sten L)	10.5	27.9	29.11	Marie Bangsvej	9.4	1.9	3.11	Moseholmen (Høve)	21.5	5.10	7.12
Lunden (Lumsås)	7.5	24.9	26.11	Lysbovej	15.4	7.9	9.11	Mariehønevej	17.5	29.9	1.12	Moseholmen (Vig)	19.5	1.10	3.12
Lundestien	21.4	13.9	15.11	Lysholmparken	11.5	28.9	30.11	Mariekær	17.5	29.9	1.12	Moseklyngen	26.4	16.9	18.11
Lundevej	22.3	23.8	25.10	Lyshøj	27.5	6.10	8.12	Markskellet	16.4	8.9	10.11	Moselodden	22.4	14.9	16.11
Lundshøjvej	26.3	27.8	29.10	Lyøvej (Nyk)	14.4	6.9	8.11	Markstien	14.4	6.9	8.11	Moselyvej	3.5	20.9	22.11
Lundtoftevej	20.5	4.10	6.12	Lyøvej (Yderby L)	5.5	22.9	24.11	Marksvænget	8.4	31.8	2.11	Mosesvinget	26.4	16.9	18.11
Lupinstien	7.5	24.9	26.11	Læhegnet	17.5	29.9	1.12	Markvejen	17.5	29.9	1.12	Mosevang	9.4	1.9	3.11
Lupintofte	27.5	6.10	8.12	Lærervej	5.5	22.9	24.11	Markvænget	25.3	26.8	28.10	Mosevangen (Abildø)	9.4	1.9	3.11
Lupinvej	9.4	1.9	3.11	Lærkebakken	27.5	6.10	8.12	Marselisborg Alle	11.5	28.9	30.11	Mosevangen (Asnæs)	24.3	25.8	27.10
Lyder Høyersvej	26.3	27.8	29.10	Lærkedalen (Abildø.)	9.4	1.9	3.11	Marsvej	13.4	3.9	5.11	Mosevej (Ellinge L)	18.5	30.9	2.12
Lykkebjergvej	24.3	25.8	27.10	Lærkedalen (Nyk)	14.4	6.9	8.11	Martin Lyngesvej	18.5	30.9	2.12	Mosevej (Lm.fjord)	25.3	26.8	28.10
Lyngager	11.5	28.9	30.11	Lærkeengen	23.4	15.9	17.11	Matolievej	11.5	28.9	30.11	Mosevænget (Gud L)	10.5	27.9	29.11

VEJNAVN	AFHENTNINGSDATOER	VEJNAVN	AFHENTNINGSDATOER	VEJNAVN	AFHENTNINGSDATOER	VEJNAVN	AFHENTNINGSDATOER
Mosevænget (Rørvig)	19.4 9.9 11.11	Nakke Nord	15.4 7.9 9.11	Nyrup Huse	22.4 14.9 16.11	Odderstien	6.5 23.9 25.11
Mosrosevej	4.5 21.9 23.11	Nakke Vestvej	15.4 7.9 9.11	Nyrup Mosevej	26.4 16.9 18.11	Oddervej	25.3 26.8 28.10
Mudderklirevej	4.5 21.9 23.11	Nakke Østvej	15.4 7.9 9.11	Nyrup Plantagevej	26.4 16.9 18.11	Odinshøj	27.5 6.10 8.12
Murervej	18.5 30.9 2.12	Nakkehage Strandvej	15.4 7.9 9.11	Nyrup Vænge	22.4 14.9 16.11	Odinsvej (Høns L)	19.5 1.10 3.12
Musebjerg	23.3 24.8 26.10	Nakkehagevej	15.4 7.9 9.11	Nyrupsvej	22.3 23.8 25.10	Odinsvej (Høve)	29.3 30.8 1.11
Musikbyen	27.4 17.9 19.11	Narvikvej (Højby)	27.4 17.9 19.11	Nyrupvej	26.4 16.9 18.11	Odinsvej (Nyk)	21.4 13.9 15.11
Muslingevej	6.5 23.9 25.11	Narvikvej (Nyk)	13.4 3.9 5.11	Nysøvej	17.5 29.9 1.12	Odsherredvej	29.3 30.8 1.11
Musvitvej	22.4 14.9 16.11	Nattergalevej (Gund)	25.3 26.8 28.10	Nyvangsvej	28.5 7.10 9.12	Odstrupvej	29.3 30.8 1.11
Musvågevej	21.5 5.10 7.12	Nattergalevej (Klint)	23.4 15.9 17.11	Nyvej (Højby)	27.4 17.9 19.11	Odsvang	5.5 22.9 24.11
Myntestien	16.4 8.9 10.11	Nattergalevej (Rørv)	16.4 8.9 10.11	Nyvej (Kirkebyen)	23.3 24.8 26.10	Okapivej	19.4 9.9 11.11
Myrestien	26.4 16.9 18.11	Ndr Skovvej	9.4 1.9 3.11	Nyvej (Nyk)	21.4 13.9 15.11	Okkerbjergvej	12.4 2.9 4.11
Myrevej	25.3 26.8 28.10	Ndr Tværvej	9.4 1.9 3.11	Næbbevej (Vejleby)	22.3 23.8 25.10	Okkerdalen	12.4 2.9 4.11
Mælkevejen (Grev)	26.3 27.8 29.10	Nekseløvej	22.3 23.8 25.10	Næbbevej (Vig)	9.4 1.9 3.11	Oldbakkevej	3.5 20.9 22.11
Mælkevejen (Højb L)	11.5 28.9 30.11	Nellemosevej	24.3 25.8 27.10	Næsdaal 2-28, 29	25.3 26.8 28.10	Oldermansvej	16.4 8.9 10.11
Møllebakken (Lums)	7.5 24.9 26.11	Nevadavej	23.4 15.9 17.11	Næsdaal 31A-37, 34-44	24.3 25.8 27.10	Oldhøj	9.4 1.9 3.11
Møllebakken (Ordr)	27.5 6.10 8.12	Nexøvej	5.5 22.9 24.11	Næsgårdsvej	28.5 7.10 9.12	Oldhøjvænget	9.4 1.9 3.11
Møllebakken (Rørv)	19.4 9.9 11.11	Nimbusvej	4.5 21.9 23.11	Næsholmvej	24.3 25.8 27.10	Oldvejen	3.5 20.9 22.11
Møllebakkevej	15.4 7.9 9.11	Nissestien	27.5 6.10 8.12	Næskrogen	28.5 7.10 9.12	Ole Kjærgårdsvej	16.4 8.9 10.11
Møllebækvej	9.4 1.9 3.11	Nordgårdsvej (Grev)	26.3 27.8 29.10	Næstoft	28.5 7.10 9.12	Ole Segnersvej	21.4 13.9 15.11
Mølleengvej	7.5 24.9 26.11	Nordgårdsvej (Havn)	3.5 20.9 22.11	Næsvangsvej	26.3 27.8 29.10	Olivenvej	14.4 6.9 8.11
Møllegårdsalle	12.4 2.9 4.11	Nordgårdsvej (Nyk)	13.4 3.9 5.11	Næsvangsv 1-19, 2-14	25.3 26.8 28.10	Olsensvej	7.5 24.9 26.11
Møllegårdsparken	24.3 25.8 27.10	Nordlandsstien	16.4 8.9 10.11	Næsvej	28.5 7.10 9.12	Olskervej	5.5 22.9 24.11
Møllegårdsvænget	15.4 7.9 9.11	Nordlysvej	13.4 3.9 5.11	Nøddebakken	21.5 5.10 7.12	Oluf Larsensvej	17.5 29.9 1.12
Møllekrogen	8.4 31.8 2.11	Nordmarken (Asnæs)	24.3 25.8 27.10	Nøddehegnet	6.5 23.9 25.11	Olufsvvej	20.5 4.10 6.12
Møllerens Vænge	19.4 9.9 11.11	Nordmarken (Klint)	23.4 15.9 17.11	Nøddevængen	25.3 26.8 28.10	Omøvej	5.5 22.9 24.11
Møllestrædet	29.3 30.8 1.11	Nordre Kanalvej	24.3 25.8 27.10	Nøddevænget	24.3 25.8 27.10	Ordrup Strandvej	28.5 7.10 9.12
Møllevangen	22.3 23.8 25.10	Nordre Strandvej	3.5 20.9 22.11	Nøkkerosevej	4.5 21.9 23.11	Ordrupv 2-40A, 1-29	23.3 24.8 26.10
Møllevej (Rørvig)	19.4 9.9 11.11	Nordskovsvej	8.4 31.8 2.11	Nørredalen	23.4 15.9 17.11	Ordrupv 40-80, 31-49	27.5 6.10 8.12
Møllevej (Vig)	8.4 31.8 2.11	Nordstensvej	3.5 20.9 22.11	Nørregade (Hørve)	22.3 23.8 25.10	Ordrupv 51-61, 82A-90	28.5 7.10 9.12
Møllevænget (Asn)	24.3 25.8 27.10	Nordstrandsv 72-132	21.4 13.9 15.11	Nørregade (Nyk)	13.4 3.9 5.11	Orionsvej	11.5 28.9 30.11
Møllevænget (Vig)	8.4 31.8 2.11	Nordstrandsv 71-107	21.4 13.9 15.11	Nørregårdsvej	19.5 1.10 3.12	Orloffsvej	11.5 28.9 30.11
Mølleåsen	7.5 24.9 26.11	Nordstrandsvej 2-56	13.4 3.9 5.11	Nørreled	16.4 8.9 10.11	Orøvej (Høve Str.)	20.5 4.10 6.12
Møstdalen	22.4 14.9 16.11	Nordstrandsvej 5-55	13.4 3.9 5.11	Nørremarksvej	29.3 30.8 1.11	Orøvej (Nyk)	14.4 6.9 8.11
Møststien	22.4 14.9 16.11	Nordtoften	29.3 30.8 1.11	Nørrevang	10.5 27.9 29.11	Ovebæks Høj	25.3 26.8 28.10
Møstvej	22.4 14.9 16.11	Nordvej	18.5 30.9 2.12	Nørrevangen	24.3 25.8 27.10	Overbygade	3.5 20.9 22.11
Møstaaen	22.4 14.9 16.11	Ny Plantagevej	18.5 30.9 2.12	Nørrevangsparken	16.4 8.9 10.11	Overbyvej	22.3 23.8 25.10
Mågelunden	27.5 6.10 8.12	Nybovej	23.4 15.9 17.11	Nørrevangsvej	16.4 8.9 10.11	Overdrevsvej	9.4 1.9 3.11
Mågevej (Høve)	21.5 5.10 7.12	Nygade (Asnæs)	24.3 25.8 27.10	Nålestien (Nyk)	3.5 20.9 22.11	P Jørgensensvej	15.4 7.9 9.11
Mågevej (Nyrup)	22.4 14.9 16.11	Nygade (Vig)	8.4 31.8 2.11	Nålestien (Skamlebk)	27.5 6.10 8.12	Pajesø Strandvej	22.4 14.9 16.11
Mågevej (Rørvig)	16.4 8.9 10.11	Nygårdsv (4573+4500)	26.4 16.9 18.11	Nåletræsænget	19.4 9.9 11.11	Pajesøvej	22.4 14.9 16.11
Månedalen (Højby L)	11.5 28.9 30.11	Nygårdsvej (Vejleby)	22.3 23.8 25.10	Nålevænget	10.5 27.9 29.11	Panterstien	6.5 23.9 25.11
Månedalen (Nakke)	15.4 7.9 9.11	Nykervej	5.5 22.9 24.11	Obovej	11.5 28.9 30.11	Pantervej	19.4 9.9 11.11
Månestien	11.5 28.9 30.11	Nykøbing-Slagelsevej	29.3 30.8 1.11	Oddenvej 348-386	4.5 21.9 23.11	Paradisdaalen	16.4 8.9 10.11
Mårstien (Ebbeløkke)	6.5 23.9 25.11	Nykøbingv 49-75, 166-182	25.3 26.8 28.10	Oddenvej 2-20	22.4 14.9 16.11	Paradisengen	11.5 28.9 30.11
Mårstien (Høve P)	20.5 4.10 6.12	Nykøbingv 79A-85, 184-206	26.3 27.8 29.10	Oddenvej 1-49	26.4 16.9 18.11	Paradislyngen	11.5 28.9 30.11
Mårvej	25.3 26.8 28.10	Nykøbingv 89-101, 208-228	29.3 30.8 1.11	Oddenvej 22-64	26.4 16.9 18.11	Paradisevænget	16.4 8.9 10.11
Mårvænget	19.4 9.9 11.11	Nylandsvej	25.3 26.8 28.10	Oddenvej 51-245	3.5 20.9 22.11	Parallelvej	15.4 7.9 9.11
N Jensensvænge	19.4 9.9 11.11	Nyledsbakken	12.4 2.9 4.11	Oddenvej 66-346	3.5 20.9 22.11	Parcelskrænten	8.4 31.8 2.11
Nakke Kirkevej	19.4 9.9 11.11	Nyledsdalen	12.4 2.9 4.11	Oddenvej 247-261	5.5 22.9 24.11	Parcelvej (Ellinge L)	18.5 30.9 2.12

VEJNAVN	AFHENTNINGSDATOER	VEJNAVN	AFHENTNINGSDATOER	VEJNAVN	AFHENTNINGSDATOER	VEJNAVN	AFHENTNINGSDATOER
Parcelvej (Gundestr)	25.3 26.8 28.10	Plejerupv 6-24, 9-17	26.3 27.8 29.10	Rensdyrvej (Høve)	21.5 5.10 7.12	Rylevej (Yderby L)	4.5 21.9 23.11
Parcelvej (Rørvig)	16.4 8.9 10.11	Plejerupvej 1-7, 2-4	25.3 26.8 28.10	Rensdyrvej (Rørvig)	19.4 9.9 11.11	Rypevej	21.5 5.10 7.12
Parkvej	22.3 23.8 25.10	Polluxvej	11.5 28.9 30.11	Revlingestien	16.4 8.9 10.11	Ryttervænget	9.4 1.9 3.11
Parkvænget (Fårev)	23.3 24.8 26.10	Polyfotovej	21.4 13.9 15.11	Ribsvej	28.5 7.10 9.12	Rævebakken	14.4 6.9 8.11
Parkvænget (Klint)	23.4 15.9 17.11	Poppelbakken	28.5 7.10 9.12	Riisvej 1-31, 2-26	29.3 30.8 1.11	Rævebjergvej	23.3 24.8 26.10
Pavillonvej	29.3 30.8 1.11	Poppelhegnet	3.5 20.9 22.11	Riisvej 28	23.3 24.8 26.10	Rævehaven	17.5 29.9 1.12
Pedelvej	5.5 22.9 24.11	Poppelhækken	21.4 13.9 15.11	Ringbakken	21.5 5.10 7.12	Ræveledet	6.5 23.9 25.11
Peder Bangsvej	26.3 27.8 29.10	Poppelhøj	5.5 22.9 24.11	Ringholm	15.4 7.9 9.11	Rævestien (Asnæs L)	20.5 4.10 6.12
Pendulet	8.4 31.8 2.11	Poppelkrogen	4.5 21.9 23.11	Ringtoften	26.3 27.8 29.10	Rævestien (Klint)	26.4 16.9 18.11
Perikumvej	27.4 17.9 19.11	Poppelrækken	27.4 17.9 19.11	Risebjergvej	29.3 30.8 1.11	Rævevej (Høns L)	19.5 1.10 3.12
Pernillevej	11.5 28.9 30.11	Poppelstien	18.5 30.9 2.12	Risegårdsvej	23.3 24.8 26.10	Rævevej (Nyk)	19.4 9.9 11.11
Peter Andersensvej	7.5 24.9 26.11	Poppelvang	22.3 23.8 25.10	Rishøj	27.5 6.10 8.12	Rødelejevej	22.3 23.8 25.10
Peter Fiskersvej	22.4 14.9 16.11	Poppelvej (Høns L)	20.5 4.10 6.12	Rishøj Sidevej	15.4 7.9 9.11	Rødgranvej	14.4 6.9 8.11
Petersvej	17.5 29.9 1.12	Poppelvej (Nyk)	21.4 13.9 15.11	Rishøjvej	15.4 7.9 9.11	Rødhøj 47-69, 64-68	26.3 27.8 29.10
Petitvej	14.4 6.9 8.11	Poppelvænget (Fåre)	23.3 24.8 26.10	Roarsgård	20.5 4.10 6.12	Rødhøj 1-45, 2-62	24.3 25.8 27.10
Pileager	28.5 7.10 9.12	Poppelvænget (Klint)	23.4 15.9 17.11	Rodevej	8.4 31.8 2.11	Rødtungevej	5.5 22.9 24.11
Pilebakken	21.5 5.10 7.12	Porsevej	20.4 10.9 12.11	Rolighedsvej	26.3 27.8 29.10	Røgerivej	3.5 20.9 22.11
Pilebugten	4.5 21.9 23.11	Porsevænget	14.4 6.9 8.11	Romancevej	11.5 28.9 30.11	Røglevej	28.5 7.10 9.12
Pileengen	19.5 1.10 3.12	Poulsvej	19.4 9.9 11.11	Romsøvej	20.5 4.10 6.12	Røllikevej	28.5 7.10 9.12
Pilegårdsvej	18.5 30.9 2.12	Prejlerupvej	29.3 30.8 1.11	Roseengvej	20.5 4.10 6.12	Rømøvej	14.4 6.9 8.11
Pilegårdsvænget	18.5 30.9 2.12	Prins Christiansvej	3.5 20.9 22.11	Rosenbakken	15.4 7.9 9.11	Rønnebærhækken	21.4 13.9 15.11
Pilehavevej	5.5 22.9 24.11	Provisorvej	14.4 6.9 8.11	Rosendalen	14.4 6.9 8.11	Rønnebærstien	16.4 8.9 10.11
Pilehavevænget	17.5 29.9 1.12	Præstebjergvej	23.3 24.8 26.10	Rosenhaven	18.5 30.9 2.12	Rønnebærvej (Fåre)	23.3 24.8 26.10
Pilehegnet	3.5 20.9 22.11	Præstegårdsvej	13.4 3.9 5.11	Rosenholmvej	17.5 29.9 1.12	Rønnebærvej (Nyk)	15.4 7.9 9.11
Pilehækken	21.4 13.9 15.11	Præstekravevej	18.5 30.9 2.12	Rosenhøj	27.5 6.10 8.12	Rønnehøjvej	29.3 30.8 1.11
Pilehøj	5.5 22.9 24.11	Præstekrogen	28.5 7.10 9.12	Rosenparken	14.4 6.9 8.11	Rønnevej	5.5 22.9 24.11
Pilekrogen	4.5 21.9 23.11	Præstestræde	3.5 20.9 22.11	Rosenstien	22.4 14.9 16.11	Røntoftevej	14.4 6.9 8.11
Pilekæret	23.4 15.9 17.11	Præstevænget (Nyk)	12.4 2.9 4.11	Rosenvangen Nord	23.4 15.9 17.11	Rørmosen (Kårup)	27.5 6.10 8.12
Pilelunden	10.5 27.9 29.11	Præstevænget (Vig)	8.4 31.8 2.11	Rosenvangen Syd	23.4 15.9 17.11	Rørrosevej (Starre)	22.3 23.8 25.10
Pilesvinget	18.5 30.9 2.12	Pumavej (Lm.fjord)	25.3 26.8 28.10	Rosenvej (Fårevejle)	23.3 24.8 26.10	Rørrosevej (Vig)	8.4 31.8 2.11
Pilevang	22.3 23.8 25.10	Pumavej (Overby L)	6.5 23.9 25.11	Rosenvej (Nyk)	14.4 6.9 8.11	Rørsangervej (Asn)	21.5 5.10 7.12
Pilevängen (Asnæs)	24.3 25.8 27.10	Pærestien	15.4 7.9 9.11	Rosenvænget (Egen.)	26.3 27.8 29.10	Rørsangervej (Nyrup)	22.4 14.9 16.11
Pilevängen (Vig)	18.5 30.9 2.12	På Højen	22.3 23.8 25.10	Rosenvænget (Rørv)	16.4 8.9 10.11	Rørvig Kirkevej	19.4 9.9 11.11
Pilevangsvej	22.4 14.9 16.11	Quistgaardsvej	14.4 6.9 8.11	Rosmarinvej	27.4 17.9 19.11	Rørviglund	16.4 8.9 10.11
Pilevej (Kirkebyen)	23.3 24.8 26.10	Rahbechsvej	17.5 29.9 1.12	Rothesvej	3.5 20.9 22.11	Rørvigvej 4-136	14.4 6.9 8.11
Pilevej, Klint	23.4 15.9 17.11	Raketvej	11.5 28.9 30.11	Rotoftevej	23.4 15.9 17.11	Rørvigvej 251-269	19.4 9.9 11.11
Pilevænget (Fårev)	23.3 24.8 26.10	Ralstien	22.4 14.9 16.11	Rugbakken	21.5 5.10 7.12	Rørvigvej 230-244	19.4 9.9 11.11
Pilevænget (Gud L)	11.5 28.9 30.11	Ravnebakken	26.4 16.9 18.11	Ruggårdsvej	11.5 28.9 30.11	Rørvigvej 163-249	20.4 10.9 12.11
Pilevænget (Rørvig)	19.4 9.9 11.11	Ravnekærsvej	26.4 16.9 18.11	Rughavevej	6.5 23.9 25.11	Rørvigvej 138-228	20.4 10.9 12.11
Pindalsvej	21.5 5.10 7.12	Ravnemosevej	26.4 16.9 18.11	Rugtoften	27.5 6.10 8.12	Rørvigvej 1-153	14.4 6.9 8.11
Pindemosevej	7.5 24.9 26.11	Ravnesøvej	26.4 16.9 18.11	Rugvænget (Asnæs)	24.3 25.8 27.10	Røvej	5.5 22.9 24.11
Pindsvinestien	26.4 16.9 18.11	Ravnshøjvej	29.3 30.8 1.11	Rugvænget (Rørvig)	15.4 7.9 9.11	Rådhusvej 1-31, 2-36	24.3 25.8 27.10
Pistolstræde	4.5 21.9 23.11	Ravnsvej	3.5 20.9 22.11	Rullebjerg	23.3 24.8 26.10	Rådhusvej 75	23.3 24.8 26.10
Plantagekrogen	10.5 27.9 29.11	Ravvænget	6.5 23.9 25.11	Runedalen	10.5 27.9 29.11	Rådyrstien	26.4 16.9 18.11
Plantagev (Kr.byen)	23.3 24.8 26.10	Rejenettet	3.5 20.9 22.11	Rusen	16.4 8.9 10.11	Rådyrvej (Indeluk)	21.5 5.10 7.12
Plantagevej (Yd. L)	4.5 21.9 23.11	Rektorvej	5.5 22.9 24.11	Ruthsvej	7.5 24.9 26.11	Rådyrvej (Rørvig)	19.4 9.9 11.11
Plantagevænget	26.4 16.9 18.11	Remisevej (Hørve)	22.3 23.8 25.10	Rylelunden	27.5 6.10 8.12	Rågestien	25.3 26.8 28.10
Platanvej	15.4 7.9 9.11	Remisevej (Nyk)	13.4 3.9 5.11	Rylevang	10.5 27.9 29.11	S Sivertsensvej	22.4 14.9 16.11
Plejeruphuse	25.3 26.8 28.10	Rendevej	27.5 6.10 8.12	Rylevej (Gundestr)	25.3 26.8 28.10	Sadolinsvej	16.4 8.9 10.11

VEJNAVN	AFHENTNINGSDATOER	VEJNAVN	AFHENTNINGSDATOER	VEJNAVN	AFHENTNINGSDATOER	VEJNAVN	AFHENTNINGSDATOER
Samsøvej (Asnæs L)	20.5 4.10 6.12	Skansehagevej	16.4 8.9 10.11	Skovgårdsvænget	27.4 17.9 19.11	Slettermosevej	15.4 7.9 9.11
Samsøvej (Nyk)	14.4 6.9 8.11	Skansehøjen	3.5 20.9 22.11	Skovhaven	8.4 31.8 2.11	Slotsvej	22.3 23.8 25.10
Samsøvej (Yderby L)	5.5 22.9 24.11	Skansevej	19.5 1.10 3.12	Skovhegnet (Højby)	17.5 29.9 1.12	Slugten	22.3 23.8 25.10
Sandagervej	3.5 20.9 22.11	Skaverupvej	9.4 1.9 3.11	Skovhegnet (Rørvig)	19.4 9.9 11.11	Slyngrosevej	14.4 6.9 8.11
Sandbakken	21.5 5.10 7.12	Skelbakken	21.5 5.10 7.12	Skovledet	19.5 1.10 3.12	Slåenhækken	21.4 13.9 15.11
Sandbyhagevej	23.3 24.8 26.10	Skellet	26.4 16.9 18.11	Skovlundevej	8.4 31.8 2.11	Slåenstien	6.5 23.9 25.11
Sandgravene	19.4 9.9 11.11	Skelvej	3.5 20.9 22.11	Skovlyvej (Høns L)	20.5 4.10 6.12	Slåenvangen	25.3 26.8 28.10
Sandgårdsvej	21.5 5.10 7.12	Skipperstræde	3.5 20.9 22.11	Skovlyvej (Lm.fjord)	22.3 23.8 25.10	Slåenvej (Fårevejle)	23.3 24.8 26.10
Sandholmen	19.5 1.10 3.12	Skippervej	22.4 14.9 16.11	Skovlyvej (Rørvig)	16.4 8.9 10.11	Slåenvej (Nyk)	15.4 7.9 9.11
Sandkaasvej	5.5 22.9 24.11	Skiven	8.4 31.8 2.11	Skovløbervej (Klint)	26.4 16.9 18.11	Smedegårdsvej	15.4 7.9 9.11
Sandleddet	10.5 27.9 29.11	Skjoldsvej (Fårev)	23.3 24.8 26.10	Skovløbervej (Prejl.)	29.3 30.8 1.11	Smedestræde (Ov.by)	5.5 22.9 24.11
Sandlodden	3.5 20.9 22.11	Skjoldsvej (Høns L)	20.5 4.10 6.12	Skovløkken	18.5 30.9 2.12	Smedestræde (Rørv)	15.4 7.9 9.11
Sandlodsvej	16.4 8.9 10.11	Skjoldvænget	20.4 10.9 12.11	Skovmarken	18.5 30.9 2.12	Smidsbjergvej	29.3 30.8 1.11
Sandlyvej	23.3 24.8 26.10	Skjærkjær	28.5 7.10 9.12	Skovridervej	14.4 6.9 8.11	Smidsbjergvej 1	26.3 27.8 29.10
Sandskredsvej	9.4 1.9 3.11	Skolebakken	26.3 27.8 29.10	Skovsbovej	25.3 26.8 28.10	Smidholmvej	19.5 1.10 3.12
Sandstensvej	4.5 21.9 23.11	Skolegade	22.3 23.8 25.10	Skovskellet	28.5 7.10 9.12	Smålyngen	5.5 22.9 24.11
Sandstien (Lumsås)	10.5 27.9 29.11	Skolelodden (Egebj)	9.4 1.9 3.11	Skovstien (Kår. Skov)	28.5 7.10 9.12	Snebærvej	23.3 24.8 26.10
Sandstien (Rørvig)	16.4 8.9 10.11	Skolelodden (Hørve)	22.3 23.8 25.10	Skovstien (Nyk)	21.4 13.9 15.11	Snedkerkrogen	3.5 20.9 22.11
Sandvads Vænge	22.4 14.9 16.11	Skolelodden (Rørvig)	15.4 7.9 9.11	Skovstjernevej	14.4 6.9 8.11	Snedkervej	18.5 30.9 2.12
Sandvej (Nyk)	15.4 7.9 9.11	Skolemærken	5.5 22.9 24.11	Skovstykket	18.5 30.9 2.12	Sneglerup Møllevej	29.3 30.8 1.11
Sandvej (Ordr Næs)	28.5 7.10 9.12	Skolemestervej	5.5 22.9 24.11	Skovsvinget	23.4 15.9 17.11	Snegleruphuse	29.3 30.8 1.11
Sangstien	11.5 28.9 30.11	Skolestien	16.4 8.9 10.11	Skovvængen (Ell. L)	17.5 29.9 1.12	Sneglerupvej	29.3 30.8 1.11
Saturnvej	11.5 28.9 30.11	Skolestræde	13.4 3.9 5.11	Skovvængen (Gunde)	25.3 26.8 28.10	Sneglerupvej 1	26.3 27.8 29.10
Savværksvej (Nyk)	12.4 2.9 4.11	Skoletofte	3.5 20.9 22.11	Skovvangsvej	22.3 23.8 25.10	Sneharestien	26.4 16.9 18.11
Savværksvej (Vig)	8.4 31.8 2.11	Skolevej	23.3 24.8 26.10	Skovvej, Gelstrup	9.4 1.9 3.11	Snekkestien	16.4 8.9 10.11
Saxildsalle	12.4 2.9 4.11	Skolevænget (Herr.)	26.3 27.8 29.10	Skovvejen	25.3 26.8 28.10	Sneppevej (Høve)	21.5 5.10 7.12
Saxovej	19.4 9.9 11.11	Skolevænget (Vig)	8.4 31.8 2.11	Skovvænget (Høns L)	20.5 4.10 6.12	Sneppevej (Overby L)	5.5 22.9 24.11
Schweizervej	8.4 31.8 2.11	Skollehøj	5.5 22.9 24.11	Skovvænget (Lm.fj)	25.3 26.8 28.10	Snerleager	28.5 7.10 9.12
Sct Georgs Vej	12.4 2.9 4.11	Skomagerlodden	9.4 1.9 3.11	Skovvænget (Øster L)	14.4 6.9 8.11	Snerlevej	14.4 6.9 8.11
Sehsted Grovesvej	7.5 24.9 26.11	Skovager	11.5 28.9 30.11	Skovvåsen	11.5 28.9 30.11	Sneroseparken	23.3 24.8 26.10
Sejerøvej (Nyk)	14.4 6.9 8.11	Skovagervej	3.5 20.9 22.11	Skredbjergvej	15.4 7.9 9.11	Snerosevej	23.3 24.8 26.10
Sejerø(Skmlb) 1-61,2-16	27.5 6.10 8.12	Skovagre	28.5 7.10 9.12	Skrænten (Grevinge)	26.3 27.8 29.10	Snogebækvej	5.5 22.9 24.11
Sejerø(Skmlb) 63-75,18	28.5 7.10 9.12	Skovbakken (Høns L)	20.5 4.10 6.12	Skrænten (Klint)	26.4 16.9 18.11	Snogshøjvej	26.4 16.9 18.11
Sejerøvej (Yderby L)	5.5 22.9 24.11	Skovbakken (Nyk)	12.4 2.9 4.11	Skrænten (Rørvig)	16.4 8.9 10.11	Sofielunden	20.5 4.10 6.12
Sejstrupvej	8.4 31.8 2.11	Skovbakkevej	6.5 23.9 25.11	Skræntevej	23.4 15.9 17.11	Sofievej	10.5 27.9 29.11
Sellen	16.4 8.9 10.11	Skovbovej	14.4 6.9 8.11	Skyttens Vej	10.5 27.9 29.11	Sogneskellet	20.5 4.10 6.12
Sidinge Fjordvej	8.4 31.8 2.11	Skovbrynet (Jyde L)	20.5 4.10 6.12	Skærby Bakke	21.4 13.9 15.11	Solbakken (Havneb.)	3.5 20.9 22.11
Sidingevej 34 - 40	9.4 1.9 3.11	Skovbrynet (Nyk)	14.4 6.9 8.11	Skærby Dal	21.4 13.9 15.11	Solbakken (Ordrup)	27.5 6.10 8.12
Sidingevej 45 -55	9.4 1.9 3.11	Skovbuen	4.5 21.9 23.11	Skærbyager	21.4 13.9 15.11	Solborgleddet	19.5 1.10 3.12
Sidingevej 1-43	8.4 31.8 2.11	Skovbugten	4.5 21.9 23.11	Skærbybrinken	21.4 13.9 15.11	Solbrinken	8.4 31.8 2.11
Sidingevej 2-32	8.4 31.8 2.11	Skovdalen	15.4 7.9 9.11	Skærbygårdsvej	20.4 10.9 12.11	Solbærstien	6.5 23.9 25.11
Sigynsalle	21.4 13.9 15.11	Skovdigevej	11.5 28.9 30.11	Skærbyholmsvej	20.4 10.9 12.11	Soldalen, Nakke	19.4 9.9 11.11
Siriusv (Højby Lyng)	11.5 28.9 30.11	Skovduevej (Gunde)	25.3 26.8 28.10	Skærbyhøjvej	21.4 13.9 15.11	Solglimtvej	23.3 24.8 26.10
Siriusvej (Nyk)	13.4 3.9 5.11	Skovduevej (Nyk)	21.4 13.9 15.11	Skærbylyngvej	14.4 6.9 8.11	Solgårdsvej	21.4 13.9 15.11
Sitkavej	14.4 6.9 8.11	Skovduevej (Ov. L)	5.5 22.9 24.11	Skærbyvængen	21.4 13.9 15.11	Solhegnet	17.5 29.9 1.12
Skaftesvej	10.5 27.9 29.11	Skovduevænget	16.4 8.9 10.11	Skærbyvej	21.4 13.9 15.11	Solkrogen	6.5 23.9 25.11
Skamlebækvej	27.5 6.10 8.12	Skovfyrvej	16.4 8.9 10.11	Skærbyåsen	21.4 13.9 15.11	Solparken	22.4 14.9 16.11
Skanse Sidevej	16.4 8.9 10.11	Skovgyden	11.5 28.9 30.11	Sleipnersvej	21.4 13.9 15.11	Solsortevej (Asnæs)	24.3 25.8 27.10
Skanse Tværvæg	16.4 8.9 10.11	Skovgårdsvej	29.3 30.8 1.11	Sletterhøjvej	15.4 7.9 9.11	Solsortevej (Rørvig)	16.4 8.9 10.11

VEJNAVN	AFHENTNINGSDATOER	VEJNAVN	AFHENTNINGSDATOER	VEJNAVN	AFHENTNINGSDATOER	VEJNAVN	AFHENTNINGSDATOER
Solsortevænget	17.5 29.9 1.12	Stenkløvervej	5.5 22.9 24.11	Strandlystvej (Vig)	20.5 4.10 6.12	Sverrigsvej	21.5 5.10 7.12
Solsortvej	5.5 22.9 24.11	Stenkrogen	22.4 14.9 16.11	Strandløgvej	6.5 23.9 25.11	Svinget (Jyderup L)	20.5 4.10 6.12
Solstien (Højby L)	11.5 28.9 30.11	Stenmosevej	21.5 5.10 7.12	Strandmarksvej	4.5 21.9 23.11	Svinget (Nyk)	14.4 6.9 8.11
Solstien (Rørvig)	16.4 8.9 10.11	Stenstrup Strandvej	27.4 17.9 19.11	Strandmosen	25.3 26.8 28.10	Svinget (Vindekilde)	23.3 24.8 26.10
Soltoften	8.4 31.8 2.11	Stenstrupvej	27.4 17.9 19.11	Strandmosevej	7.5 24.9 26.11	Svingningevej	8.4 31.8 2.11
Solvej	18.5 30.9 2.12	Stenvangsvej	8.4 31.8 2.11	Strandmågevej	4.5 21.9 23.11	Sydskrænten	23.4 15.9 17.11
Solvejen	25.3 26.8 28.10	Stenvej	18.5 30.9 2.12	Strandparken	9.4 1.9 3.11	Sydskrånningen	7.5 24.9 26.11
Solvænget (Høve)	29.3 30.8 1.11	Stenvænget	22.4 14.9 16.11	Strandrosevej	22.4 14.9 16.11	Sydstien	14.4 6.9 8.11
Solvænget (Rørvig)	16.4 8.9 10.11	Stihøjvej	27.5 6.10 8.12	Strandsletten	22.3 23.8 25.10	Sydvestvej	3.5 20.9 22.11
Solvænget (Svinn.)	8.4 31.8 2.11	Stjernebakken	21.5 5.10 7.12	Strandspurvevej	5.5 22.9 24.11	Sygehusvej	12.4 2.9 4.11
Solåsen	7.5 24.9 26.11	Stjernestien	11.5 28.9 30.11	Strandstien (Ordrup)	28.5 7.10 9.12	Symfonivej	11.5 28.9 30.11
Sommervangen	21.4 13.9 15.11	Stokkebjergvej	9.4 1.9 3.11	Strandstien (Yder. L)	5.5 22.9 24.11	Syrenager	11.5 28.9 30.11
Sommervej	16.4 8.9 10.11	Stokrosevej (Gniben)	4.5 21.9 23.11	Strandstræde	13.4 3.9 5.11	Syrenhækken	21.4 13.9 15.11
Sonnebjergvænge	16.4 8.9 10.11	Stokrosevej (Vesterl)	22.4 14.9 16.11	Strandsvinget	25.3 26.8 28.10	Syrenstien	12.4 2.9 4.11
Sonnerupvej	27.4 17.9 19.11	Storegade	24.3 25.8 27.10	Strandtoften	5.5 22.9 24.11	Syrentoft	8.4 31.8 2.11
Sophievej	15.4 7.9 9.11	Storkelunden	27.5 6.10 8.12	Strandvängen (Nyk)	21.4 13.9 15.11	Syrenvej (Ellinge L)	18.5 30.9 2.12
Sortspættevej	20.4 10.9 12.11	Storkenæbvej	6.5 23.9 25.11	Strandvng (Ple.huse)	25.3 26.8 28.10	Syrenvej (Fårevejle)	23.3 24.8 26.10
Spovelunden	27.5 6.10 8.12	Stormbakkevej	23.4 15.9 17.11	Strandvangsvej (Gre)	26.3 27.8 29.10	Syrenvænget	26.3 27.8 29.10
Spurvehaven	17.5 29.9 1.12	Stormlyvej	23.4 15.9 17.11	Strandvangsv (Nyrup)	23.4 15.9 17.11	Sæterstien	16.4 8.9 10.11
Spurvevang	5.5 22.9 24.11	Stormvej	26.3 27.8 29.10	Strandvej (Højby)	27.4 17.9 19.11	Søager	3.5 20.9 22.11
Spurvevej (Ellinge L)	18.5 30.9 2.12	Storøhagev 1-11A, 2-32	25.3 26.8 28.10	Strandvej (Nyk)	20.4 10.9 12.11	Søengen	22.4 14.9 16.11
Spurvevej (Høve)	21.5 5.10 7.12	Storøhagev 13-27, 34B	23.3 24.8 26.10	Strandvejen	24.3 25.8 27.10	Søgårdssvinget	8.4 31.8 2.11
Spurvevej (Rørvig)	16.4 8.9 10.11	Storøvej	23.3 24.8 26.10	Strandvg (Atterup)	26.3 27.8 29.10	Søgårdsvej (Gelstr.)	9.4 1.9 3.11
Spurvevænget	27.5 6.10 8.12	Strandagergårdsvej	9.4 1.9 3.11	Strandvg (Sj. Odde)	5.5 22.9 24.11	Søgårdsvej (Åstofte)	29.3 30.8 1.11
Spættevang	10.5 27.9 29.11	Strandagervej	5.5 22.9 24.11	Strynøvej	14.4 6.9 8.11	Søholmen	26.4 16.9 18.11
Spættevej (Gunde)	25.3 26.8 28.10	Strandbakken	21.5 5.10 7.12	Strædet	15.4 7.9 9.11	Søhusvej (Vejleby)	22.3 23.8 25.10
Spættevej (Rørvig)	19.4 9.9 11.11	Strandbovej	5.5 22.9 24.11	Stubberup Byvej	23.3 24.8 26.10	Søhusvej (Yderby L)	4.5 21.9 23.11
Spættevej (Sj. Od)	5.5 22.9 24.11	Stranddalen	25.3 26.8 28.10	Stubvænget	25.3 26.8 28.10	Søhøjsvej	23.4 15.9 17.11
Stadionvej	24.3 25.8 27.10	Strandengen	25.3 26.8 28.10	Stylsvigsvej	7.5 24.9 26.11	Søkanten	12.4 2.9 4.11
Starreklintevej	22.3 23.8 25.10	Stranderbovej	21.4 13.9 15.11	Stærevej	5.5 22.9 24.11	Søkrogen	3.5 20.9 22.11
Stenager (Atterup)	26.3 27.8 29.10	Strandgårdshøjen	19.5 1.10 3.12	Stærgårdsparken	24.3 25.8 27.10	Sølund	16.4 8.9 10.11
Stenager (Overby L)	5.5 22.9 24.11	Strandgårdsleddet	19.5 1.10 3.12	Stærgårdsvängen	24.3 25.8 27.10	Sølvagerv. (Underød)	9.4 1.9 3.11
Stenbakken	21.5 5.10 7.12	Strandgårdslyngen	19.5 1.10 3.12	Støden	20.5 4.10 6.12	Sølvagerv. (Vejleby)	22.3 23.8 25.10
Stenbakkevej	29.3 30.8 1.11	Strandgårdspilen	19.5 1.10 3.12	Stålhøjvej	29.3 30.8 1.11	Sølvmågevej	18.5 30.9 2.12
Stenbidervej	5.5 22.9 24.11	Strandgårdsv (Høn L)	19.5 1.10 3.12	Stårupvej	26.4 16.9 18.11	Sølystgårdsvej	23.4 15.9 17.11
Stenbjergparken	27.4 17.9 19.11	Strandgårdsv (VedBk)	21.5 5.10 7.12	Svalegangen	23.4 15.9 17.11	Sømærket	3.5 20.9 22.11
Stenbjergvej (Asn)	29.3 30.8 1.11	Strandhagevej	4.5 21.9 23.11	Svaleleddet	18.5 30.9 2.12	Sønderdalen	23.4 15.9 17.11
Stenbjergvej (Højby)	27.4 17.9 19.11	Strandhusvej	22.4 14.9 16.11	Svalevej (Gunde)	25.3 26.8 28.10	Søndergade	22.3 23.8 25.10
Stenbukkens Vej	10.5 27.9 29.11	Strandhyttevej	5.5 22.9 24.11	Svalevej (Oveby L)	5.5 22.9 24.11	Søndergårdsvej	9.4 1.9 3.11
Stenbukvej	21.5 5.10 7.12	Strandjægervej	5.5 22.9 24.11	Svalevej (Rørvig)	19.4 9.9 11.11	Søndergårdsvænget	16.4 8.9 10.11
Stenbækvej	9.4 1.9 3.11	Strandkrogen	5.5 22.9 24.11	Svanelunden	27.5 6.10 8.12	Sønderstedsvej	3.5 20.9 22.11
Stendiget	10.5 27.9 29.11	Strandleddet (Høn L)	19.5 1.10 3.12	Svanestræde	12.4 2.9 4.11	Søndervang	10.5 27.9 29.11
Stendyssevej (Stenst)	10.5 27.9 29.11	Strandleddet (Plejer)	25.3 26.8 28.10	Svanetorvet	12.4 2.9 4.11	Søndervängen (Asn)	24.3 25.8 27.10
Stendyssevej (Vallek)	22.3 23.8 25.10	Strandlods. (Nakke)	15.4 7.9 9.11	Svanevej (Gud L)	11.5 28.9 30.11	Søndervängen (Rørv)	15.4 7.9 9.11
Stengesvej	28.5 7.10 9.12	Strandlodsvej (Yd L)	5.5 22.9 24.11	Svanevej (Gundestr)	25.3 26.8 28.10	Søndervangsstien	15.4 7.9 9.11
Stengårdsvej	23.4 15.9 17.11	Strandlunden	22.3 23.8 25.10	Svellerbakken	21.5 5.10 7.12	Søndervangsvej (Rør)	15.4 7.9 9.11
Stenholmen	21.5 5.10 7.12	Strandly	26.3 27.8 29.10	Svelnavej	15.4 7.9 9.11	Søndervangsv (Sj.Od)	3.5 20.9 22.11
Stenhøjalle	16.4 8.9 10.11	Strandlystgårdsvej	4.5 21.9 23.11	Svend Thistedsvvej	29.3 30.8 1.11	Søndervænget	25.3 26.8 28.10
Stenhøjvej	23.3 24.8 26.10	Strandlystvej (Hørve)	23.3 24.8 26.10	Svenstrupgårdsvej	8.4 31.8 2.11	Søndre Skovvej (Asn)	21.5 5.10 7.12

VEJNAVN	AFHENTNINGSDATOER	VEJNAVN	AFHENTNINGSDATOER	VEJNAVN	AFHENTNINGSDATOER	VEJNAVN	AFHENTNINGSDATOER
Søndre Skovvej (Vig)	29.3 30.8 1.11	Tingvej	9.4 1.9 3.11	Trekanten	26.3 27.8 29.10	Uglevænget	21.4 13.9 15.11
Søndre Strandvej	10.5 27.9 29.11	Tjurvej	25.3 26.8 28.10	Trekløvervej	22.4 14.9 16.11	Uhlendorffs Alle	16.4 8.9 10.11
Søndre Vænge	8.4 31.8 2.11	Tjørnebakken	21.5 5.10 7.12	Trekroner Sidevej	11.5 28.9 30.11	Uldstrikkervej	3.5 20.9 22.11
Søparken	27.4 17.9 19.11	Tjørnedalen	19.5 1.10 3.12	Trekronervej	11.5 28.9 30.11	Ulkerupvej	9.4 1.9 3.11
Søren Andreasens V.	23.3 24.8 26.10	Tjørnehaven	25.3 26.8 28.10	Triersvej	22.3 23.8 25.10	Ulstrupvej	8.4 31.8 2.11
Søskrånten	3.5 20.9 22.11	Tjørneholmen	6.5 23.9 25.11	Trindhøjen	9.4 1.9 3.11	Ulvestien	6.5 23.9 25.11
Søstensevej	4.5 21.9 23.11	Tjørneholmvej	6.5 23.9 25.11	Troldager	27.4 17.9 19.11	Under Himlen	9.4 1.9 3.11
Søtungevej	5.5 22.9 24.11	Tjørnehækken	21.4 13.9 15.11	Troldebanken	22.3 23.8 25.10	Underød Huse	9.4 1.9 3.11
Søvang	23.4 15.9 17.11	Tjørneparken	8.4 31.8 2.11	Troldestien	27.5 6.10 8.12	Underød Stræde	9.4 1.9 3.11
Søvej	23.3 24.8 26.10	Tjørnestien	25.3 26.8 28.10	Troldevænget	19.4 9.9 11.11	Uroksevej	29.3 30.8 1.11
Søvænget	23.4 15.9 17.11	Tjørnevången	25.3 26.8 28.10	Troldgårdsvej	19.5 1.10 3.12	Urtevej	14.4 6.9 8.11
Tabustien	20.5 4.10 6.12	Tjørnevej (Nyk)	15.4 7.9 9.11	Troldhøj	27.5 6.10 8.12	Vadestedet	7.5 24.9 26.11
Tangmosen	22.3 23.8 25.10	Tjørnevej (Vig)	8.4 31.8 2.11	Troldhøjvej	23.4 15.9 17.11	Vagtelvej (Vig)	18.5 30.9 2.12
Tangsnarrevej	5.5 22.9 24.11	Tjørnevejen	25.3 26.8 28.10	Troldstien	16.4 8.9 10.11	Vagtelvej (Indelukk)	21.5 5.10 7.12
Tangvej	22.4 14.9 16.11	Tjørnevænget	24.3 25.8 27.10	Trollesvej	16.4 8.9 10.11	Valdemarsvej	22.4 14.9 16.11
Tangvejen	27.5 6.10 8.12	Toftebjergvej	26.4 16.9 18.11	Tromsøvej (Højby)	27.4 17.9 19.11	Vallekildevej	22.3 23.8 25.10
Teglværkskroegen	24.3 25.8 27.10	Toftegårdsvej (Asn)	24.3 25.8 27.10	Tromsøvej (Nyk)	13.4 3.9 5.11	Valløvej	11.5 28.9 30.11
Teglværksvången	23.3 24.8 26.10	Toftegårdsvej (Nyk)	12.4 2.9 4.11	Trundholm Mosevej	29.3 30.8 1.11	Valmuevej (Nyk)	14.4 6.9 8.11
Teglværksvej	22.3 23.8 25.10	Toftegårdsvænget	3.5 20.9 22.11	Trundholmvejen	17.5 29.9 1.12	Valmuevej (Ordrup)	28.5 7.10 9.12
Tejnvej	5.5 22.9 24.11	Toftelunden	28.5 7.10 9.12	Truntebakken	27.5 6.10 8.12	Valmuevænget	10.5 27.9 29.11
Telegrafvej	19.4 9.9 11.11	Toftestien	26.4 16.9 18.11	Truntestien	27.5 6.10 8.12	Valnøddevej	23.3 24.8 26.10
Telemansvej	4.5 21.9 23.11	Toftevang	25.3 26.8 28.10	Tuborgvej	23.3 24.8 26.10	Valnødvej	14.4 6.9 8.11
Telmanyisvej	4.5 21.9 23.11	Toftevej (Ellinge L)	18.5 30.9 2.12	Tujastien	25.3 26.8 28.10	Vandpilesvinget	23.4 15.9 17.11
Tengslemarkvej	27.4 17.9 19.11	Toftev(Ordr) 2-6,27-37	27.5 6.10 8.12	Tunvej	5.5 22.9 24.11	Vandværksv (Gelstr.)	9.4 1.9 3.11
Tengslemrk Strandv.	10.5 27.9 29.11	Toftev(Ordr) 1-23, 4	28.5 7.10 9.12	Tunøvej (Høve Str.)	20.5 4.10 6.12	Vandværksvej (Grev)	26.3 27.8 29.10
Tengslevænget	10.5 27.9 29.11	Toftholmvej	25.3 26.8 28.10	Tunøvej (Nyk)	14.4 6.9 8.11	Vandværksvej (Rørv)	15.4 7.9 9.11
Ternelunden	27.5 6.10 8.12	Toldboden	16.4 8.9 10.11	Tunøvej (Yderby L)	5.5 22.9 24.11	Vangen	14.4 6.9 8.11
Ternevang	10.5 27.9 29.11	Toldbodvej	15.4 7.9 9.11	Tvillingernes Vej	10.5 27.9 29.11	Vangsbovej	8.4 31.8 2.11
Ternevej (Indelukk)	21.5 5.10 7.12	Toldbodvænget	16.4 8.9 10.11	Tværleddet	6.5 23.9 25.11	Vardøvej	27.4 17.9 19.11
Ternevej (Nyrup)	22.4 14.9 16.11	Toldstedet	3.5 20.9 22.11	Tværlodden	22.4 14.9 16.11	Varhøj	27.5 6.10 8.12
Th Jensensvej	26.4 16.9 18.11	Tolsagervej	26.3 27.8 29.10	Tværvej (Grevinge)	25.3 26.8 28.10	Ved Bommen	17.5 29.9 1.12
Theodor Nielsens Vej	23.3 24.8 26.10	Tømskær	17.5 29.9 1.12	Tværvej (Højby)	27.4 17.9 19.11	Ved Diget (Næsdal)	25.3 26.8 28.10
Therosevej	4.5 21.9 23.11	Topvej	21.4 13.9 15.11	Tværvej (Nyk)	12.4 2.9 4.11	Ved Diget (Vester L)	22.4 14.9 16.11
Thorshøjvej	12.4 2.9 4.11	Torbenfeldvej	11.5 28.9 30.11	Tværvænget	19.4 9.9 11.11	Ved Dokken	21.4 13.9 15.11
Thorsvej (Høns L)	19.5 1.10 3.12	Torbensvej	25.3 26.8 28.10	Tyttebærvej	28.5 7.10 9.12	Ved Dybesø	16.4 8.9 10.11
Thorsvej (Vester L)	21.4 13.9 15.11	Tornager	26.3 27.8 29.10	Tømrerbakken	3.5 20.9 22.11	Ved Gærdet	23.4 15.9 17.11
Thoustrupvej	3.5 20.9 22.11	Tornbjergvej (Kr.by)	23.3 24.8 26.10	Tømrrervej	18.5 30.9 2.12	Ved Hegnet	16.4 8.9 10.11
Thrymshøj	27.5 6.10 8.12	Tornbjergvej (Lums)	3.5 20.9 22.11	Tømrervænget	22.3 23.8 25.10	Ved Højsandet	16.4 8.9 10.11
Thujavej	14.4 6.9 8.11	Tørnehøjvej	8.4 31.8 2.11	Tårnvej	19.4 9.9 11.11	Ved Kajen	21.4 13.9 15.11
Thyherredvej	26.4 16.9 18.11	Tørshaven	13.4 3.9 5.11	Tårnvænget	15.4 7.9 9.11	Ved Kirken	9.4 1.9 3.11
Tidselvej	28.5 7.10 9.12	Tørshøj	27.5 6.10 8.12	Udflyttervej	23.3 24.8 26.10	Ved Lillegården	22.4 14.9 16.11
Tigervej (Overby L)	6.5 23.9 25.11	Torvestien	8.4 31.8 2.11	Udlodden	22.4 14.9 16.11	Ved Møllen	15.4 7.9 9.11
Tigervej (Rørvig)	19.4 9.9 11.11	Torvestrædet	8.4 31.8 2.11	Udsigten	3.5 20.9 22.11	Ved Parken	24.3 25.8 27.10
Timianvej	27.4 17.9 19.11	Torvesvinget	8.4 31.8 2.11	Udsigtsvången	9.4 1.9 3.11	Ved Skovbrynet	25.3 26.8 28.10
Tingbakken	9.4 1.9 3.11	Torvevången	24.3 25.8 27.10	Uglekildevej	8.4 31.8 2.11	Ved Skoven (Nyk)	20.4 10.9 12.11
Tinggården	26.4 16.9 18.11	Tovesvej	7.5 24.9 26.11	Uglelunden	27.5 6.10 8.12	Ved Skoven (Ordrup)	28.5 7.10 9.12
Tinghulevej	26.4 16.9 18.11	Tranebærvej	15.4 7.9 9.11	Uglestien	6.5 23.9 25.11	Ved Terjevigen	16.4 8.9 10.11
Tinghøjvej	22.3 23.8 25.10	Tranekærvej	11.5 28.9 30.11	Uglevången	18.5 30.9 2.12	Ved Volden (Grev)	26.3 27.8 29.10
Tingstedvej	19.5 1.10 3.12	Tranelunden	27.5 6.10 8.12	Uglevej	22.4 14.9 16.11	Ved Volden (Nyk)	15.4 7.9 9.11

VEJNAVN	AFHENTNINGSDATOER	VEJNAVN	AFHENTNINGSDATOER	VEJNAVN	AFHENTNINGSDATOER	VEJNAVN	AFHENTNINGSDATOER
Ved Voldene	19.5 1.10 3.12	Vestre Skovlyvej	6.5 23.9 25.11	Vores Vej	17.5 29.9 1.12	Østre Pilevej	15.4 7.9 9.11
Vedbendvej	14.4 6.9 8.11	Vestvej	20.4 10.9 12.11	Vægtens Vej	10.5 27.9 29.11	Østre Skovvej	29.3 30.8 1.11
Veddingev. 3-45, 12-32	29.3 30.8 1.11	Vestvænget	22.4 14.9 16.11	Vænget (Grevinge)	26.3 27.8 29.10	Østvej	20.4 10.9 12.11
Vedelvej	4.5 21.9 23.11	Vibeengen (Asnæs)	21.5 5.10 7.12	Vænget (Jyderup L)	20.5 4.10 6.12	Øvangsvej	23.3 24.8 26.10
Vedhammer Lyngvej	7.5 24.9 26.11	Vibeengen (Klint)	23.4 15.9 17.11	Vænget (Rørvig)	15.4 7.9 9.11	Øvej (Fårevejle)	23.3 24.8 26.10
Vedhammerbakken	7.5 24.9 26.11	Vibelund	18.5 30.9 2.12	Væselstien	6.5 23.9 25.11	Øvej (Klint)	23.4 15.9 17.11
Vedhammerdal	7.5 24.9 26.11	Vibelunden	27.5 6.10 8.12	Willemoesvej	3.5 20.9 22.11	Åbredde	7.5 24.9 26.11
Vedhammervej	7.5 24.9 26.11	Vibestien	6.5 23.9 25.11	Willumsensvej	18.5 30.9 2.12	Åbæksvej	18.5 30.9 2.12
Vej 10 Nr	20.5 4.10 6.12	Vibesvinget	27.5 6.10 8.12	Wiuffsvej	23.3 24.8 26.10	Ådalen	23.4 15.9 17.11
Vej 11 Nr	20.5 4.10 6.12	Vibevang	10.5 27.9 29.11	Yderby Møllevej	3.5 20.9 22.11	Ådalsvænget	24.3 25.8 27.10
Vej 12 Nr	20.5 4.10 6.12	Vibevej (Ellinge L)	18.5 30.9 2.12	Yderbygade	3.5 20.9 22.11	Aage Beyers Vænge	20.4 10.9 12.11
Vej 13 Nr	20.5 4.10 6.12	Vibevej (Gundestr)	25.3 26.8 28.10	Ydonsvej	7.5 24.9 26.11	Ågårdsvvej	17.5 29.9 1.12
Vej 14 Nr	20.5 4.10 6.12	Vibevej (Nyk)	14.4 6.9 8.11	Zentas Vænge	19.5 1.10 3.12	Ålerusen	3.5 20.9 22.11
Vej 15 Nr	19.5 1.10 3.12	Vibo Hovedvej	21.4 13.9 15.11	Æble Alle	9.4 1.9 3.11	Åløbet	17.5 29.9 1.12
Vej 5 Nr	20.5 4.10 6.12	Vibo Skovvej	21.4 13.9 15.11	Æblehaven	14.4 6.9 8.11	Åmosevej	26.3 27.8 29.10
Vej 6 Nr	20.5 4.10 6.12	Vibo Strandvej	21.4 13.9 15.11	Æblehegnet	6.5 23.9 25.11	Åsen	26.4 16.9 18.11
Vej 7 Nr	20.5 4.10 6.12	Vibo Sydvej	21.4 13.9 15.11	Æblelunden	23.4 15.9 17.11	Åsevangsv 78-158,103-161	21.5 5.10 7.12
Vej 8 Nr	20.5 4.10 6.12	Vibo Tværvej	21.4 13.9 15.11	Æblerosevej	4.5 21.9 23.11	Åsevangsvvej 57, 74	29.3 30.8 1.11
Vej 9 Nr	20.5 4.10 6.12	Vibo Vestvej	21.4 13.9 15.11	Æblestien	15.4 7.9 9.11	Åsevangsv 2-70, 23-43	24.3 25.8 27.10
Vejlebyvej	22.3 23.8 25.10	Vibo Vinkelvej	21.4 13.9 15.11	Æblevangen (Asnæs)	24.3 25.8 27.10	Åstoftevej 44-82, 55-103	29.3 30.8 1.11
Vejlen	24.3 25.8 27.10	Vibo Østvej	21.4 13.9 15.11	Æblevangen (Rørvig)	15.4 7.9 9.11	Åstoftevej 32-36, 37-39	24.3 25.8 27.10
Vejrhøjvej	22.3 23.8 25.10	Vidarsalle	21.4 13.9 15.11	Ægholmvej	23.3 24.8 26.10	Åsvej	23.3 24.8 26.10
Venusvej	13.4 3.9 5.11	Vidarshøj	27.5 6.10 8.12	Ærtebjergvej	26.3 27.8 29.10	Åsvinget	17.5 29.9 1.12
Vesterbro	12.4 2.9 4.11	Vidjevej	15.4 7.9 9.11	Ærtemosevej	29.3 30.8 1.11	Åvangsvej (Lm.fjord)	24.3 25.8 27.10
Vesterbro Torv	12.4 2.9 4.11	Vig Hovedgade	8.4 31.8 2.11	Ærøvej	14.4 6.9 8.11	Åvangsvej (Lumsås)	7.5 24.9 26.11
Vesterdalen	23.4 15.9 17.11	Vig Rosenvej	8.4 31.8 2.11	Ørnevej (Asnæs)	21.5 5.10 7.12	Åvej (Ellinge L)	17.5 29.9 1.12
Vesterengen	18.5 30.9 2.12	Vig Stationsvej	8.4 31.8 2.11	Ørnevej (Sj. Odde)	14.4 6.9 8.11	Åvej (Gundestrup)	25.3 26.8 28.10
Vestergade (Herrestr)	26.3 27.8 29.10	Viggo Eriksensvej	6.5 23.9 25.11	Ørnevej (Sj. Odde)	4.5 21.9 23.11	Åvej (Nyk)	22.4 14.9 16.11
Vestergade (Rørvig)	15.4 7.9 9.11	Vikarvej	5.5 22.9 24.11	Ørnæs Sidealle	7.5 24.9 26.11	Åvænget (Gundestr)	25.3 26.8 28.10
Vestergårdsvvej	18.5 30.9 2.12	Vikingestien	16.4 8.9 10.11	Ørnæsvej	7.5 24.9 26.11	Åvænget (Teng L)	10.5 27.9 29.11
Vesterled (Fårevejle)	23.3 24.8 26.10	Vikæret	22.3 23.8 25.10	Ørredvej	5.5 22.9 24.11		
Vesterled (Nyk)	22.4 14.9 16.11	Vildrosevej	22.4 14.9 16.11	Østerdalen	15.4 7.9 9.11		
Vesterleddet	9.4 1.9 3.11	Vilhelmsvej	11.5 28.9 30.11	Østergade (Herrestr)	26.3 27.8 29.10		
Vesterlyngvej 27	13.4 3.9 5.11	VindekStr.v 8-46, 7-33B	23.3 24.8 26.10	Østergade (Rørvig)	15.4 7.9 9.11		
Vesterlyngvej 35	21.4 13.9 15.11	VindekStr.v 35-275, 250-260	28.5 7.10 9.12	Østergårdsvvej (Fåre)	23.3 24.8 26.10		
Vesterlyngvej 38-54	21.4 13.9 15.11	Vindingsvej	21.4 13.9 15.11	Østergårdsvvej (Klint)	23.4 15.9 17.11		
Vesterlyngv 56-120, 47-127	22.4 14.9 16.11	Vinkelbakken	27.5 6.10 8.12	Østerled (Hørve)	22.3 23.8 25.10		
Vesterlyngvej 8-24	13.4 3.9 5.11	Vinkelgårdsvej	22.4 14.9 16.11	Østerled (Nyk)	14.4 6.9 8.11		
Vestervang	10.5 27.9 29.11	Vinkelkrogen	27.5 6.10 8.12	Østerlunden	23.4 15.9 17.11		
Vestervangen (Asn)	24.3 25.8 27.10	Vinkelstien	28.5 7.10 9.12	Østerlyngvej 1-109	14.4 6.9 8.11		
Vestervangen (Rør)	15.4 7.9 9.11	Vinkelstræde	8.4 31.8 2.11	Østerlyngvej 6-80	14.4 6.9 8.11		
Vestervangen (Vig)	29.3 30.8 1.11	Vinkelvej (Højby)	26.4 16.9 18.11	Østerlyngvej 110-180	15.4 7.9 9.11		
Vestervangslunden	24.3 25.8 27.10	Vinkelvej (Kirkeby)	23.3 24.8 26.10	Østerlyngvej 111-177	15.4 7.9 9.11		
Vestervangsparken	24.3 25.8 27.10	Vinkelvej (Nyk)	12.4 2.9 4.11	Østervang	10.5 27.9 29.11		
Vestervangsvvej (Nyk)	22.4 14.9 16.11	Violstien	22.4 14.9 16.11	Østervangsv. (Høve)	22.3 23.8 25.10		
Vestervangsv (Odden)	5.5 22.9 24.11	Violvej	9.4 1.9 3.11	Østervangsv. (Sj. Od)	5.5 22.9 24.11		
Vestervænget	18.5 30.9 2.12	Violvænget (Asnæs)	24.3 25.8 27.10	Østervænget (Nyk)	15.4 7.9 9.11		
Vestgårdsvvej	8.4 31.8 2.11	Violvænget (Teng L)	10.5 27.9 29.11	Østervænget (Vig)	8.4 31.8 2.11		
Vestre Havnevej	3.5 20.9 22.11	Viseren	8.4 31.8 2.11	Østre Havnevej	3.5 20.9 22.11		



Jordforureningsområdet

Alle områder i byzone er siden 1. januar 2008 blevet betragtet som lettere forurenede.

LETTERE FORURENET JORD

Forureningen skyldes, at fx skorstensrøg fra tidligere industri, røg fra kakkellovne og bilos har forurenede overfladejorden. Jorden vil typisk være forurenede med tjærestoffer og tungmetaller.



JORDFLYTNING

Det får betydning, hvis du vil flytte jord fra en grund, som ligger i byzone. Al jord fra et områdeklassificeret areal skal anmeldes til kommunen, inden det køres væk. Du kan rekvirere et anmeldelsesskema hos Natur og Miljø.

REGULATIV FOR OMRADEKLASSIFICERING

Udgangspunktet er som nævnt, at al jord i byzone er lettere forurenede. Men kommunen kan via et regulativ udtage større områder, hvis der er grund til at tro, at der ikke er sket en forurening. Det kan fx være nyere parcelhusområder på arealer, hvor der før var landbrugsjord.

Odsherred Kommune har vedtaget et regulativ, hvoraf det fremgår, hvilke områder i byzone, der vurderes ikke at være forurenede og hvilke der stadig betragtes som lettere forurenede. Regulativet kan ses på vores hjemmeside.

ØVERSTE JORDLAG PÅ AREALER MED BOLIG, BØRNEINSTITUTION, OFFENTLIG LEGEPLADS, KOLONIHAVE ELLER SOMMERHUS

Ved en ændring af arealanvendelse til bolig, børneinstitution, offentlig legeplads, kolonihave eller sommerhus skal ejeren eller brugeren sikre, at det øverste 50 centimeters jordlag af den ubebyggede del af arealet ikke er forurenede. Det gælder også, hvis der skal bygges nye boliger på hidtil ubebyggede grunde.

YDERLIGERE OPLYSNINGER

Har du brug for flere oplysninger, henviser vi til Miljøstyrelsens hjemmeside på www.mst.dk eller Odsherred Kommunes hjemmeside på www.odsherred.dk. Du kan også kontakte Natur og Miljø på tlf. 59 66 60 50 eller tlf. 59 66 60 57.



Villaolietanke

Alle olietanke er omfattet af de miljøregler, der er anført i olietanksbekendtgørelsen fra 2008:

- Når olietanken udskiftes, skal rørforbindelsen fra tank til fyr udskiftes til godkendte rør
- Der er aldersgrænser for olietanke på 30-50 år, afhængig af hvilken type tank du har
- Alle overjordiske tanke skal være forsynet med overfyldningsalarm
- Alle tanke, som er tilknyttet et olie-fyr, skal have enstrenget rørføring til oliefyret
- Overjordiske tanke skal stå på fast underlag

Det er vigtigt, at ovennævnte krav er opfyldt af hensyn til forsikringen ved en eventuel olieforurening.

OLIEFORURENING

Hvad kan jeg gøre for at forebygge olieforurening?

- Hold øje med dit olieforbrug.
- Få oliefyrsteknikeren til at foretage et miljøtjek af dine tankinstallationer, både rørforbindelser og tank

Hvis du konstaterer en lækage eller har mistanke om utæthed på din olietank, skal du straks anmelde det til Natur og Miljø.

Jeg bruger ikke min olietank

En nedgravet eller overjordisk olietank, som ikke er anvendt i længere tid, kan ikke regnes for tæt. Det anbefales, at tanken tjekkes for utætheder inden fornyet påfyldning. En tom olietank har større risiko for at blive utæt.

ANMELDELSE AF OLJETANK

Opstilles eller udskiftes olietanken på din ejendom, skal det anmeldes til Natur og Miljø. Anmeldelsen skal ske 14 dage før opstilling. Rekvirer anmeldelseskemaer ved opstilling eller fjernelse af olietank hos Natur og Miljø.

”OPSTILLES ELLER UDSKIFTES OLJETANKEN PÅ DIN EJENDOM, SKAL DET ANMELDES TIL NATUR OG MILJØ.

ANMELDELSEN SKAL SKE 14 DAGE FØR OPSTILLING”.

Anmeldelsen skal sendes, og der skal vedlægges kopi af tankattest og skitse over tankens placering på ejendommen.

SLØJFNING AF OLJETANK

Tanken tømmes helt for restindhold. Nedgravet tank skal enten graves op, eller påfyldningsstudsene og udluftningsrør skal fjernes (afblændes), så påfyldning ikke kan finde sted.

En tom overjordisk jerntank skal afleveres til godkendt jernhandler. Anmeldelse om sløjfning af tanke skal meddeles til Natur og Miljø på kommunens anmeldelseskemaer.

Kæmpe-bjørneklo og andre invasive arter

Begrebet "invasive arter" dækker over plante- og dyrearter, der af mennesket er blevet flyttet fra en del af verden til en anden og her påvirker hjemmehørende arter negativt. Det korrekte navn for disse arter er derfor "ikke-hjemmehørende invasive arter". I Danmark er Kæmpe-bjørneklo et godt eksempel. Planten findes naturligt i Kaukasus bjergene og mennesker har bragt den her fra, til blandt andet Danmark. Her i landet har planten bredt sig voldsomt og kan fuldstændig dække f.eks. en mose så alle de planter, der naturligt ville vokse i mosen bliver skygget ihjel.

Det er lovpligtigt at bekæmpe Kæmpe-bjørneklo i Odsherred Kommune fordi der er vedtaget en indsatsplan.

Er du ejer af arealer med Kæmpe-bjørneklo, har du pligt i henhold til indsatsplanen at bekæmpe planten effektivt i overensstemmelse med de anbefalede metoder. Denne pligt gælder også for offentlige myndigheder.

Hvis indsatsplanens bestemmelser ikke overholdes, kan kommunen påbyde dig

at foretage bekæmpelse. Påbuddet skal normalt efterkommes inden for 14 dage. Hvis ikke kan du straffes med bøde.

Det er vigtigt at komme i gang med bekæmpelsen i rette tid, og den skal foregå over flere år, for at komme den frøpulje, der allerede ligger i jorden, til livs. Samtidigt må planterne ikke sætte nye frø.

I henhold til indsatsplanen skal du vælge, hvilken bekæmpelsesmetode, der skal anvendes i hvert enkelt tilfælde. Det er især vigtigt at gøre sig klart, hvorvidt bekæmpelsen skal finde sted på et forholdsvis vådt eller tørt areal. Sprøjtegifte kan let trænge ned i vores vandreserver og forurene både overflade- og grundvand i våde områder. Derfor må sprøjtegifte aldrig bruges her. Ligeledes må sprøjtning som bekæmpelsesform ikke anvendes i beskyttede naturområder omfattet af naturbeskyttelseslovens § 3 uden dispensation fra kommunen.

INVASIVE ARTER

Der introduceres jævnligt nye arter i den danske natur. Mange vil umiddelbart dø, andre vil kunne overleve i en kortere periode eller i et begrænset område. Det er kun de få - de invasive - der vil sprede sig i den danske natur og påvirke de hjemmehørende arter negativt.

En tommelfingerregel siger, at kun ca. 1 % af de introducerede arter vil være invasive og have en negativ effekt på det bestående økosystem..

Der er også eksempler på nye arter, der betragtes som et plus for vor flora og fauna, f.eks. krokus, erantis, dådyr og fasan.

Det er meget svært at forudsige hvilken 1 % af de introducerede arter, der vil optræde invasivt, selvom der er nogle karakteristika, der ofte kendetegner invasive arter. Usikkerheden omkring hvilke arter, der vil blive invasive kan belyses med Kæmpe-bjørneklo som eksempel. Denne plante kom til Danmark midt i 1800-tallet uden at sprede sig nævneværdigt. I 1960'erne begyndte planten dog at spredes over hele landet, og er i dag et stort problem. I Odsherred Kommune findes der allerede flere invasive plante- og dyrearter,

der er eller vil blive en stor plage for flora og fauna. Det drejer sig om rynket rose, gyldenris, pileurt og dræbersnegl. Indtil videre er det kun lovpligtigt at bekæmpe én enkelt invasiv art, nemlig Kæmpe-bjørneklo, men det er ikke utænkeligt, at flere arter vil blive underlagt en lovpligtig bekæmpelse.

Ikke mindst set i lyset af de økonomiske konsekvenser som invasive arter kan have. I 2002 estimerede man omkostningerne ved invasive arter på globalt plan til ca. 4,5 % af verdens BNP, eller ca. 6,6 billioner kroner.

Du kan se på Danmarks Miljøportal, Arealinfo, hvorvidt arealer du ejer er udpeget som beskyttet natur.:

<http://kort.arealinfo.dk/>

Hjemmesiden er ikke altid helt opdateret, så spørg for en sikkerheds skyld i Natur & Miljø, Odsherred Kommune.

LINKS TIL BEKÆMPELSESMETODER FOR KÆMPE-BJØRNEKLO

Du kan læse mere om bekæmpelsesmetoder for Kæmpe-bjørneklo på www.odsherred.dk, på www.skovognatur.dk eller på www.hededanmark.dk

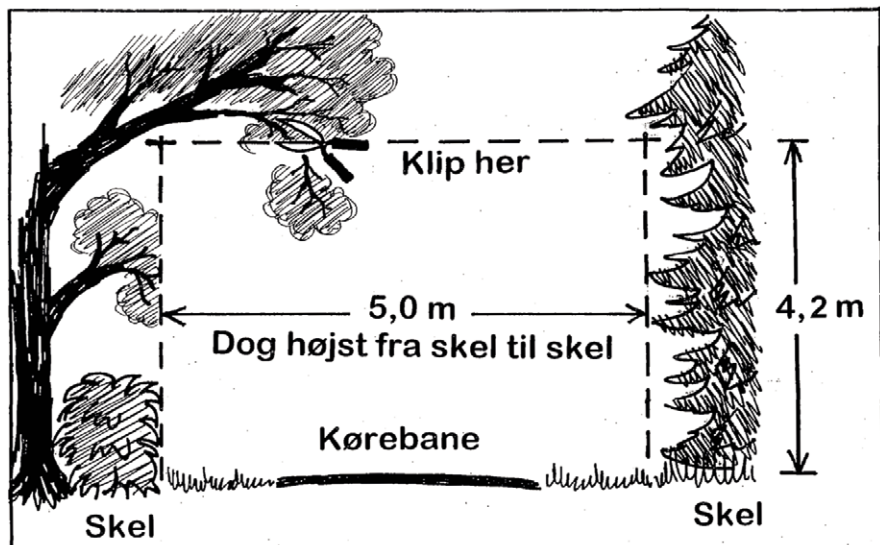


BEPLANTNING MOD PRIVATE FÆLLESVEJE

Det er den enkelte grundejer, der skal sørge for, at beplantningen langs egen ejendom ikke er til gene for trafikken på private fællesveje.

Du skal her være opmærksom på, at store køretøjer, fx lastbiler, slamsugere, brandbiler og renovationsvogne, kræver mere plads end personbiler. Disse køretøjer skal kunne komme uhindret frem på vejene uden at få ødelagt sidespejle m.v.

GØR DET TIL EN REGEL MINDST 1 GANG ÅRLIGT AT BESKÆRE BEPLANTNINGEN I SKELLINJEN MOD VEJEN. VÆR OPMÆRKSOM PÅ, AT DER MINIMUM BØR VÆRE 4,20 METERS FRI HØJDE OVER VEJAREALET. BESKÆRING FORETAGES SOM PÅ PRINCIPSKITSEN NEDENFOR.



Er du medlem af en grundejerforening, kan du også rette henvendelse til bestyrelsen og forelægge problemet. Flere grundejerforeninger gør selv et stort arbejde for at få deres medlemmer til at foretage den nødvendige beskæring.

Kan tingene ikke løses i mindelighed, kan du skriftligt anmode kommunen om at foretage en besigtigelse af forholdene.

Kommunen skal i så fald have konkrete oplysninger om, hvilken ejendom der klages over - fx vejnavn og husnummer - og gerne en begrundelse for klagen. Det er ikke tilstrækkeligt at klage over hele vejstrækninger.

Hvis beplantningen er til gene for færdslen, kan kommunen i henhold til lov om private fællesveje § 47 kræve, at grundejeren beskærer.

Vi gør opmærksom på, at i henhold til lov om offentlighed i forvaltningen har kommunen pligt til at oplyse klagerens navn.

BEPLANTNING MOD OFFENTLIGE VEJE

Har du skel mod en offentlig vej, skal du som grundejer sørge for at beskære dine egen beplantning. Dette gøres ved at foretage beskæring i skellinjen mod vejen, sådan at der ikke hænger beplantning ud over vejarealet, herunder rabatten, i 4,20 meters fri højde.

Vær opmærksom på, om store køretøjer, fx lastbiler, busser og renovationsvogne, kan passere ejendommen uden gener og uden at få ødelagt sidespejle m.v.

Har du skel mod en sti eller et fortov, kan det være tilstrækkeligt at beskære i en højde af 2,75 meter over arealet. Det må vurderes i de enkelte tilfælde og er derfor kun vejledende.

REGLER FOR PRIVATE FÆLLESVEJE

Definitioner

En offentlig vej er en vej, der er tilgængelig for almindelig færdsel og som administreres af staten eller kommunen.

En privat fællesvej er en vej, der er færdselsareal for en anden ejendom end den ejendom, som vejen er beliggende på (når ejendommene ikke har samme ejer).

De fleste sommerhusveje og en del veje i parcelhusområder, er private fællesveje. Forhold vedrørende disse veje reguleres efter lov om private fællesveje. Der kan være andre former for private veje, som ikke er omfattet af loven.

En privat vej kan evt. samtidig fungere som offentlig sti.

Det er Byrådet, som beslutter, om en privat vej skal optages som kommunevej eller om en kommunevej skal ændres til privat vej.

TILSYN

Kommunen fører tilsyn med private fællesveje, behandler indkomne sager, afholder vejsyn og udsteder påbud om vedligeholdelse.

SPØRGSMÅL OG SVAR

Hvad er min ret og pligt som "vej-ejer"?

Private veje er normalt en del af en privat ejendom. Ved angivelse af ejendommens areal anføres derfor: "heraf vej xx m²".

Har du et vejareal over din ejendom, har du normalt ret til at færdes på arealet. Ejerforholdet er uden betydning for vedligeholdelsespligten.

Vejareal er i øvrigt vurderet til 0 kr. Der betales således ikke ejendomsskat af et vejareal, og ejerforholdet har primært en administrativ funktion.

Hvem skal vedligeholde en privat fællesvej i byområde?

Det skal ejerne af de tilgrænsende ejendomme. Normalt vedligeholder grundejerne vejen ud for egen ejendom. I andre tilfælde kan der foreligge en kendelse, der nærmere beskriver, hvordan og hvornår vejen vedligeholdes.

Endelig kan vejen vedligeholdes efter frivillig overenskomst, fx af en grundejerforening.

Kommunen bestemmer i hvilket omfang og på hvilken måde vejen skal vedligeholdes.

Efter loven skal vejen holdes i god og forsvarlig stand under hensyn til færdselens art og størrelse.

Hvem skal vedligeholde en privat fællesvej på landet?

Det skal de grundejere, der har ret til at benytte vejen, og det skal de gøre i forhold til deres brug af vejen.

Er der ikke enighed om, hvordan og hvorledes vejen skal vedligeholdes, kan kommunen afholde vejsyn og afsige kendelse om vedligeholdelsen.

Hvem skal rydde sne på en privat fællesvej?

De samme, som er forpligtet til at vedligeholde vejen, skal også rydde sne og bekæmpe glat føre. Pligten gælder både fortov og kørebane. Undtaget for pligt til snerydning er veje i sommerhusområder.

Hvem skal renholde en privat fællesvej?

De samme, som er forpligtet til at vedligeholde vejen skal også fjerne ukrudt og affald m.v. samt renholde grøfter, nedløbsriste og rørgennemløb.

Må man etablere en ny udkørsel til sin ejendom?

I byområder skal ændring af udkørselsforholdene godkendes af kommunen. Der tillades normalt kun 1 udkørsel pr. ejendom.

Hvor sættes hegn eller plantes hæk ved skel til vej?

Hegn skal sættes helt på egen grund, og hæk skal plantes i en afstand, så den til enhver tid kan holdes inden for skellinjen, jf. hegnslovens § 11.

På hjørnegrunde kan der være tinglyst servitut om oversigtsareal, hvor evt. beplantning skal holdes nedklippet - normalt i en højde af 0,8-1,0 meter.

Hvem (ud over beboerne) må færdes på en privat fællesvej?

På veje i det åbne land må man færdes til fods eller på cykel, jf. naturbeskyttelseslovens § 26. Ejeren kan dog i visse tilfælde ved skiltning helt eller delvis forbyde færdsel, jf. mark- og vejfredslovens § 17.

På veje i byområder må man almindeligvis færdes, når færdselen er af samme karakter som beboernes egen færdsel. Uenighed om færdselsret ad en vej afgøres af domstolene.

Må man spærre en vej?

Private fællesveje og stier må ikke afspærres uden kommunens og politiets godkendelse. Blandt andet af hensyn til brandvæsen og renovationskøretøjer gives tilladelse kun i særlige tilfælde.

Må man opsætte færdselsskilte på private fællesveje?

I et byområde skal opsætning af færdselstavler på private fællesveje godkendes af kommunen og evt. af politiet. På landet skal færdselstavler godkendes af politiet.

FORTOVE TIL OFFENTLIG VEJ

På fortove til offentlige veje er de tilstødende grundejere forpligtet til at renholde, glatførebekæmpe og snerydde fortovene. Du kan få flere oplysninger på Odsherred Kommunes hjemmeside eller ved at kontakte Trafik og Anlæg.

Skel og hegn

Naboer må som regel selv bestemme, hvordan hegnet mellem deres ejendomme skal se ud, men hvis man ikke kan blive enig med sin nabo, skal man bruge reglerne i hegnsloven.

Andre bestemmelser kan eventuelt findes i lokalplaner, tinglyste servitutter m.v.

LAV EN AFTALE

I første omgang bør naboer prøve at lave en aftale om det hegn, de er uenige om. Hvis det ikke er muligt, kan man anmode det lokale hegnsyn om at foretage en hegnsynsforretning, hvortil begge parter indkaldes.

Det er aldrig en god idé at gribe til selvtægt, herunder at gå ind på nabos grund uden at være inviteret.

Efter offentlighedslovens, forvaltningslovens og retsplejelovens bestemmelser har den, der klages over, altid krav på at se både klagen og andre dokumenter i sagen. Du kan derfor med fordel selv sende en kopi af begæringen direkte til den, der klages over.

TRÆER

Træer bliver normalt ikke regnet for et hegn, men i nogle tilfælde vil træerne tilsammen danne et hegn.

Hegnssynet vurderer, om træerne har karakter af et hegn. Den vurdering bygger bl.a. på, hvor mange træer der er, og om de er ensartede og af samme størrelse. Træerne skal stå på række og med kort indbyrdes afstand og ikke længere end 1,75 meter fra skellet.

Endelig skal træerne udgøre en væsentlig del af skellets længde.

Ifølge hegnsloven må et træ ikke vokse ind i et fælleshegn og beskadige det, og træets grene må ikke være til fare for andre. Træer må heller ikke forhindre naboen i at færdes på sin grund med haveredskaber eller lignende.

Hvis man ønsker at klage over, at nabos træer skygger, eller at grenene vokser ind over ens grund eller lignende, skal man lægge sag an ved den lokale underret.


Hvis træerne udgør et hegn, kan man i stedet henvende sig til hegnsynet i kommunen.

HEGNSYNET

Hegnssynet er et uafhængigt nævn, der består af 3 personer udpeget af kommunen. Hegnssynet vil søge at få naboerne til at indgå et forlig. Kan det ikke lade sig gøre, afgør Hegnssynet sagen.

En forudsætning for at Hegnssynet kan træffe en afgørelse, vil normalt være, at parterne er enige om hegnets placering i forhold til skellet. Er parterne uenige om skellets beliggenhed, må dette fastlægges af en landinspektør. Kun landinspektører er autoriseret til at afsætte gyldige skel.

En hegnsynsforretning koster 1.125 kr. Det er Hegnssynet, der fastsætter fordelingen af beløbet. Som udgangspunkt er det den person, der taber sagen, som skal betale hegnsynet.



Hvor henvender man sig?

Du skal henvende dig til:
Odsherred Kommune
Hegnsynet
Nyvej 22
4573 Højby

Sekretær for Hegnsynet er Torkil Skov i Park og Vej. Han kan vejlede om principielle spørgsmål om hegn og hegnsloven, men ikke udtale sig i konkrete sager.

Anmodning om hegnsynsforretning skal ske skriftligt.

Du kan få yderligere information på Foreningen af Hegnsyns hjemmeside på www.hegnsyn.dk, hvor du bl.a. kan finde folderen Hegn og godt naboskab og hegnslovens bestemmelser, samt skema til begæring af hegnsyn.

GIV OS ET PRAJ I TRAFIK OG ANLÆG

Vi er glade for konkrete henvendelser fra borgere, som gør os opmærksom på noget, som bør udbedres.

På www.odsherred.dk/praj er det muligt at udfylde en formular om det, vi skal kigge på, ligesom du kan vedhæfte op til 3 billeder af problemet til din henvendelse. Hvis du angiver navn og kontaktoplysninger, har du mulighed for at få svar på dine eventuelle spørgsmål.

Rottebekæmpelse

Kommunen skal foretage bekæmpelse af rotter. Ejendomme i landzone får 2 årlige (forår/efterår) besøg af rottebekæmperen, mens ejendomme i byer og sommerhusområder kun får besøg efter aftale.

Har du rotter på din ejendom, skal du enten anmelde det på kommunens hjemmeside www.odsherred.dk/rotter eller ringe til borgerservice på tlf. 59 66 66 66. Kommunens rottebekæmper vil herefter komme på besøg. Da rottebekæmpelse betales over ejendoms-skattebilletten, koster det ikke ekstra at få besøg af rottebekæmperen.

Uanset hvor du bor, har du pligt til at anmelde rotteangreb.

ØVRIGE SKADEDYR

Kommunen foretager kun bekæmpelse af rotter. Er du plaget af andre skadedyr, fx mosegrise, muldvarper, husmår, hvepse, myrer eller lignende, kan du evt. henvende dig til et skadedyrsbekæmpelsesfirma. Du kan se adresserne på disse i vejviseren eller på de gule sider.





Vandværker

I Odsherred Kommune varetages forsyningen med drikkevand af godt 30 vandværker. Omkring 800 ejendomme har dog egen drikkevandsforsyning. Kommunen fører tilsyn med, at vandkvaliteten opfylder lovkravene.

I tilfælde af forsyningssvigt eller andre problemer skal du i første omgang rette henvendelse til det vandværk, som din ejendom er tilsluttet. Oplysninger om vandkvalitet, tilslutning, takster og vedtægter m.v. kan du ligeledes få hos ens eget vandværk.

Du kan finde dit vandværk ved at gå ind på kommunens kortsider <http://netkort.odsherred.dk> og sætte flueben til venstre på skærmen i Forsyning --> Vandforsyning, som også indeholder kontaktnumre til vandværket.

MARKVANDING OG ANDET ERHVERV

Kommunen er myndighed både med hensyn til tilladelser og tilsyn med markvandingsanlæg og andet erhverv. Du skal sende din ansøgning om tilladelser til Natur og Miljø i kommunen.

SLØJFNING AF BRØNDE OG BORINGER

Brønde og borerer virker som åbne sår ned til grundvandsmagasinerne og skal derfor være forsvarligt indrettede, så du undgår forurening. Kommunen kan forlange at ubenyttede brønde og borerer sløjfes. Brønde og borerer skal sløjfes, når ejendommen bliver tilsluttet et vandværk.

Husk at underrette BBR-registeret i Ejendom og Byggeri, når din brønd eller boring er blevet sløjfet. Omkostningerne til at sløjfe brønde og borerer skal betales af dig som lodsejer og må kun foretages af en autoriseret brøndborer efter at være anmeldt til kommunen. En liste med autoriserede brøndborere findes på hjemmesiden:

www.geus.dk/departments/geol-info-data-centre/borefirma_bevis-dk.htm

Byggeri i sommerhusområde

Hvornår skal du søge om byggetilladelse?

Ved opførelse af sommerhus eller tilbygning til sommerhus, gæstehus eller udestue skal du altid søge om byggetilladelse.

Hvorfor skal der søges om byggetilladelse?

Der skal søges om byggetilladelse, fordi kommunen skal undersøge, om bestemmelserne i Bygningsreglement 2008 (BR08) for denne type byggeri er overholdt. Desuden påser kommunen bl.a. om eventuelle lokalplaner og naturbeskyttelsesloven overholdes.

Hvordan skal der søges om byggetilladelse?

- Ansøgningen skal være skriftlig. Den skal enten sendes til Odsherred Kommune, Ejendom og Byggeri, Nyvej 22, 4573 Højby, afleveres til Ejendom og Byggeri, Rådhusvej 75, Fårevejle eller sendes på mail til kommune@odsherred.dk
- Ansøgningen skal indeholde oplysninger om adresse, matrikelnummer samt dateres og underskrives af ejer.

Ansøgningsskema kan hentes på kommunens hjemmeside www.odsherred.dk under menupunktet "ONLINE SELVBE-TJENING".

Hvilket materiale skal sendes eller vedlægges?

Ansøgningen skal ledsages af:

- Situationsplan
- Plantegning
- Materialebeskrivelse, udvendige materialer og evt. udvendige farver
- Facadetegninger
- Kloakplan

- Kopi af deklarationer, som er tinglyst på ejendommen (rekvireres hos Tinglysningsretten i Hobro tlf. 99 68 58 00 eller www.tinglysning.dk).

Alle tegninger skal være målsatte og udføres i målestoksforhold samt påføres adresse og matrikelnummer.

GENERELT

For at yde en god borgerservice for alle, har vi organiseret arbejdet med byggesager i et byggesagsteam på 10 medarbejdere, som skiftes til at passe telefonen. Det betyder, at når du ringer til tlf. 59 66 60 60 eller sender en mail til byggesag@odsherred.dk vil du kunne få svar på alle spørgsmål om byggeri eller specifikt din byggesag.



Hvilke afstande skal der holdes til skel?

I sommerhusområder må sommerhuse, gæstehuse og udestuer ikke opføres nærmere skel mod vej, sti og nabo end 5,0 m. For tagudhæng på 0,5 m kan afstanden nedsættes til 4,5 m.

Hvor højt må der bygges?

Sommerhuse i sommerhusområder må kun opføres i én etage. Maksimal højde er 5,0 m for tag og 3,0 m for ydervæg langs mindst én langside, begge målt fra det naturlige terræn til hvor facaden kommer til skæring med tagfladen.

Ønskes yderligere information, se kommunens hjemmeside www.odsherred.dk under menupunktet "BOLIG, BYGGERI OG FLYTNING" eller send en mail til byggesag@odsherred.dk eller ved henvendelse til Ejendom og Byggeri, Rådhusvej 75, Fårevejle, tlf. 5966 6060.

Hvornår skal du anmelde byggeri

Ved opførelse af eller tilbygninger til carport, garage, overdækket terrasse, udhus, drivhus eller lignende bygninger på højst 50 m², skal det altid anmeldes, før du bygger.

Hvorfor skal byggeriet anmeldes?

Byggeriet skal anmeldes, fordi kommunen bl.a. skal undersøge, om bestemmelserne i Bygningsreglement 2008 (BR08) for denne type byggeri er overholdt. Desuden påser kommunen bl.a. om eventuelle lokalplaner og naturbeskyttelsesloven overholdes.

Hvordan skal byggeriet anmeldes?

- Anmeldelsen skal være skriftlig. Den skal enten sendes til Odsherred Kommune, Ejendom og Byggeri, Nyvej 22, 4573 Højby, afleveres til Ejendom og Byggeri, Rådhusvej 75, Fårevejle eller sendes på mail til kommune@odsherred.dk
- Anmeldelsen skal indeholde oplysninger om adresse og matrikelnummer samt dateres og underskrives af ejer.

Anmeldesskema kan hentes på kommunens hjemmeside www.odsherred.dk under menupunktet "ONLINE SELVBETJENING".

Hvilket materiale skal sendes eller vedlægges?

Anmeldelsen skal ledsages af:

- Situationsplan
- Plantegning
- Facadetegninger
- Materialebeskrivelse
- Evt. afløbsplan
- Kopi af deklARATIONER, som er tinglyst på ejendommen (rekvireres hos Tinglysningsretten i Hobro tlf. 9968 5800 eller www.tinglysning.dk).

Alle tegninger skal være målsatte og udføres i målestoksforhold samt påføres adresse og matrikelnummer.

Bygningens placering og højde i forhold til naboskel

Der må ikke opføres nogen form for bebyggelse nærmere skel end 2,5 m.

Bygninger, der opføres mellem 2,5 m og 5,0 m fra skel mod vej, sti og nabo, skal overholde følgende betingelser:

- De sider, der vender mod skel, må ikke have en større samlet længde end 12,0 m.
- Ingen del af bygningens ydervægge eller tag må være højere end 2,5 m målt fra det naturlige terræn.

- Der må ikke udføres døre eller vinduer mod skel.
- Tagvand skal holdes på egen grund.

Kommunen skal svare inden for 14 dage fra modtagelse af anmeldelsen, men vi bestræber os på at svare hurtigere. Hvis ejendommen ligger i et område med skovbyggelinie, kræver det dispensation efter naturbeskyttelsesloven at opføre ny bebyggelse.

Byggeri der ikke kræver anmeldelse

På hver grund kan der opføres indtil 2 selvstændigt beliggende småbygninger på højst 10 m² til udhusformål. Afstanden til skel og til andre bygninger på samme matrikelnummer skal være mindst 2,5 m, og ingen del af bygningen må være højere end 2,5 m målt fra det naturlige terræn.

Ønskes yderligere information, se kommunens hjemmeside www.odsherred.dk under menupunktet "BOLIG, BYGGERI OG FLYTNING" eller send en mail til byggesag@odsherred.dk eller ved henvendelse til Ejendom og Byggeri, Rådhusvej 75, Fårevejle, tlf. 59 66 60 60.

Illustration nr. 1
SBI-anvisning 216:
Anvisning om Bygningsreglement 2008 (2008)

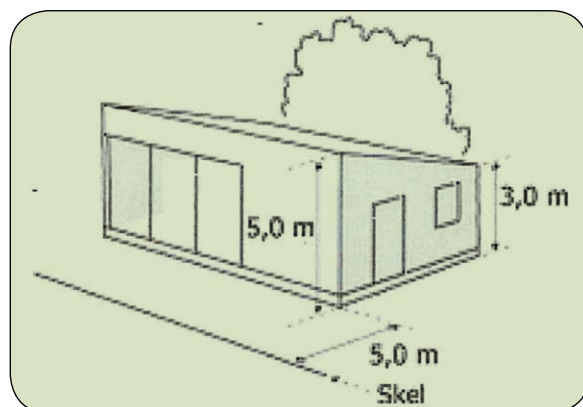
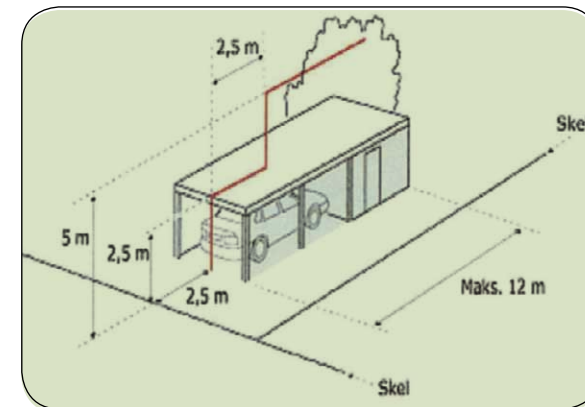


Illustration nr. 2
SBI-anvisning 216:
Anvisning om Bygningsreglement 2008 (2008)



Byggeri i by- og landzone

Hvornår skal du anmelde byggeri?

Ved opførelse af eller tilbygninger til garage, carport, overdækket terrasse, udhus, drivhus eller lignende bygninger på højst 50 m², skal det altid anmeldes, før du bygger.

Hvorfor skal byggeriet anmeldes?

Byggeriet skal anmeldes, fordi kommunen bl.a. skal undersøge, om bestemmelserne i Bygningsreglement 2008 (BR08) for denne type byggeri er overholdt. Desuden påser kommunen bl.a. om eventuelle lokalplaner og naturbeskyttelsesloven overholdes.

Hvordan skal byggeriet anmeldes?

- Anmeldelsen skal være skriftlig. Den skal enten sendes til Odsherred Kommune, Ejendom og Byggeri, Nyvej 22, 4573 Højby, afleveres til Ejendom og Byggeri, Rådhusvej 75, Fårevejle eller sendes på mail til kommune@odsherred.dk

- Anmeldelsen skal indeholde oplysninger om adresse og matrikelnummer samt dateres og underskrives af ejer.

Anmeldesskema kan hentes på kommunens hjemmeside www.odsherred.dk under menupunktet "ONLINE SELVBE-TJENING".

Hvilket materiale skal sendes eller vedlægges?

Anmeldelsen skal ledsages af:

- Situationsplan
- Plantegning
- Facadetegninger
- Materialebeskrivelse
- Evt. afløbsplan
- Kopi af deklARATIONER, som er tinglyst på ejendommen (rekvireres hos Tinglysningsretten i Hobro tlf. 99 68 58 00 eller www.tinglysning.dk).

Alle tegninger skal være målsatte og udføres i målestoksforhold samt påføres adresse og matrikelnummer.

Bygningens placering og højde i forhold til naboskel

Garage, carport, overdækket terrasse, udhus, drivhus eller lignende mindre bygninger kan opføres mindst 2,5 m fra skel mod vej, sti og nabo.

Opføres bygningerne nærmere skel mod vej, sti eller nabo end 2,5 m skal følgende betingelser overholdes:

- De sider, der vender mod skel, må ikke have en større samlet længde end 12,0 m.
- Ingen del af bygningens ydervægge eller tag må være højere end 2,5 m målt fra det naturlige terræn.
- Der må ikke udføres døre, vinduer eller lignende åbninger imod skel.
- Tagvand skal holdes på egen grund.

Kommunen skal svare inden for 14 dage fra modtagelse af anmeldelsen, men vi bestræber os på at svare hurtigere. Hvis ejendommen ligger i et område

med skovbyggelinie, kræver det dispensation efter naturbeskyttelsesloven at opføre ny bebyggelse.

Byggeri der ikke kræver anmeldelse

På hver grund kan der opføres indtil 2 selvstændigt beliggende småbygninger til udhusformål på højst 10 m² hver. Afstanden til skel og andre bygninger på samme matrikelnummer skal være mindst 2,5 m, og ingen del af bygningen må være højere end 2,5 m målt fra det naturlige terræn.

Ønskes yderligere information, se kommunens hjemmeside www.odsherred.dk under menupunktet "BOLIG, BYGGERI OG FLYTNING" eller send en mail til byggesag@odsherred.dk eller ved henvendelse til Ejendom og Byggeri, Rådhusvej 75, Fårevejle, tlf. 59 66 60 60.

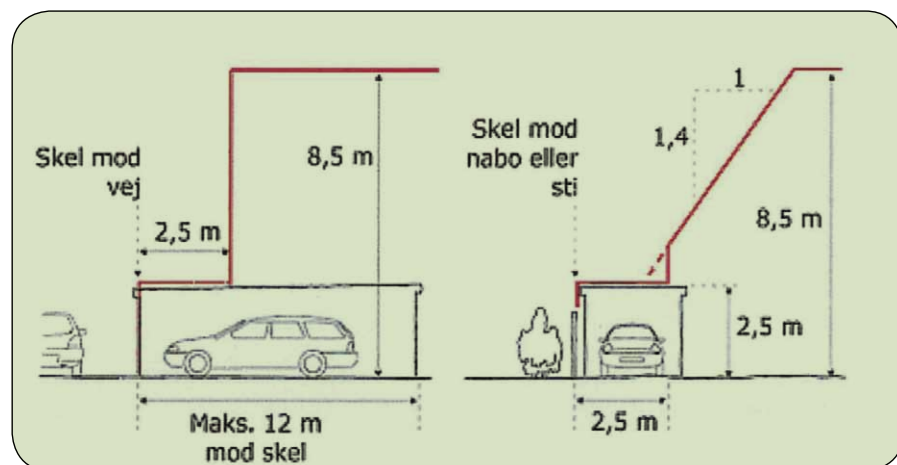


Illustration nr. 3
SBi-anvisning 216:
Anvisning om Bygningsreglement 2008 (2008)

Byggesagsgebyrer

De gældende byggesagsgebyrer kan ses på kommunens hjemmeside www.odsherred.dk

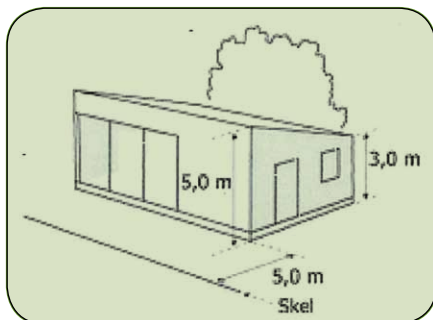


Illustration nr. 1

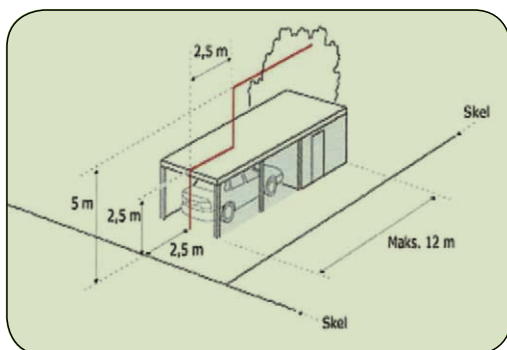


Illustration nr. 2

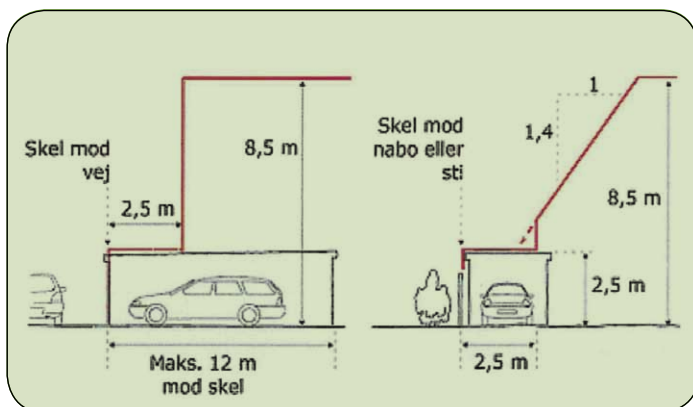


Illustration nr. 3

Skorstensfejere

Al henvendelse vedrørende skorstensfejdning skal ske direkte til skorstensfejeren.

I tidligere Dragsholm Kommune og Vig Sogn i tidligere Trundholm Kommune:

Jørgen Gustavsen
Industrivænget 7
4540 Fårevejle
Tlf. 59 62 00 42

I tidligere Nykøbing-Rørvig Kommune og tidligere Trundholm Kommune (minus Vig Sogn):

Svend Åge Madsen
Fasanalle 27
4500 Nykøbing Sj.
Tlf. 59 91 08 77
Mobiltelefon 24 47 81 77
e-mail: fejermadsen@nyka.dk



ODSHERRED KOMMUNE

Post: Nyvej 22 | 4573 Højby

Fremmøde: Rådhusvej 75 | 4540 Fårevejle

Telefon 59 66 66 66

Åbningstider og telefontider: Mandag-torsdag 10-14 | Torsdag tillige 16.00-17.30 | Fredag 10-12

www.odsherred.dk | kommune@odsherred.dk

Januar 2010 | Oplag: 40.000 | Kailow Tryk, Rødovre

PDF: www.odsherred.dk/denlillegroenne



CO₂-neutral produktion

CO₂-udledningen ved produktionen af denne opgave er neutraliseret ved at støtte klimaprojekter, der resulterer i en tilsvarende CO₂-reduktion.



Vi har svanemærkelicens hvilket fortæller at vi viser ansvar for miljøet og ikke går på kompromis med kvaliteten.