



DEN LILLE GRØNNE

2009





MILJØ OG TEKNIK

Miljø og Teknik er samlet på adressen:

Rådhusvej 75
4540 Fårevejle
Tlf. 59 66 66 66
kommune@odsherred.dk
www.odsherred.dk

Afdelinger i Miljø og Teknik

Miljø og Teknik er opdelt i følgende afdelinger:

- Ejendom og Byggeri: 59 66 60 60
- Natur og Miljø: 59 66 60 50
- Park og Vej: 59 66 60 40

Personligt fremmøde

Alt personligt fremmøde skal ske til Odsherred Kommune, Rådhusvej 75 4540 Fårevejle

Post

Al post skal sendes til kommunens hovedadresse:

Odsherred Kommune
Nyevej 22
4573 Højby
kommune@odsherred.dk

Odsherred Forsyning

Odsherred Forsyning er ikke længere en del af kommunen, men et selvstændigt aktieselskab.

Odsherred Forsyning
Rådhusvej 75
4540 Fårevejle
59 66 60 30
www.odsherredforsyning.dk

INDHOLD

Miljø og Teknik - kontaktoplysninger	2
Dagrenovation	4
Kompostbeholder	12
Aviser, ugeblade og reklamer	13
Glas og flasker	14
Vintervedligeholdelse på private fortove og veje	15
Genbrugsstationer og grenplads	16
Storskrald, haveaffald og grene	20
Ny Indsamlingsdatoer for storskrald	22
Vedligeholdelse af vandløb	48
Beskyttede naturtyper	50
Villaolietanke	52
Jordforureningsområdet	53
Bekæmpelse af Kæmpe-Bjørneklo	54
Beplantning i sommerhusområderne	56
Giv os et præj i Park og Vej	57
Hjemmekompostering - sorteringsvejledning	58
Centralkompostering - sorteringsvejledning	60
Rottebekæmpelse	62
Vandværker	63
Afbrænding og fyrværkeri	64
Byggeri i sommerhusområder	66
Byggeri i by- og landzone	68
Gadebelysning	70
Skorstensfejere	71

Den lille grønne 2009 samler mange af de grønne oplysninger, du har brug for som borger eller sommerhusejer i Odsherred Kommune. Læs mere på odsherred.dk.

DAGRENOVATION

Fra januar 2009 er vores dagrenovationsordninger blevet harmoniseret, så alle helårs- og sommerhuse har fået nye spande til husholdningsaffaldet.

Sommerhusene har fået udleveret spande på 240 liter, og helårsejendommene har fået en rumopdelt spand på 240 liter til bio- og restaffald samt en spand på 240 liter til aviser/ugeblade.

Nogle boligforeninger og lignende har fået containere på 660 liter til restaffald, 240 liter til bioaffald og beholdere på 240 eller 660 liter til aviser.

Helårsrenovation

Ejendomme med helårsrenovation får afhentet følgende dele: bio- og restaffald samt aviser/reklamer og batterier.

Bioaffald - høj udnyttelse ved rigtig sortering

Bioaffaldet bruges til fremstilling af biogas og kompost. Det sikrer en rigtig god udnyttelse af affaldet. Men kvaliteten af den kompost, der produceres, afhænger af, at du sorterer bioaffaldet korrekt (se sorteringsvejledning for centralkompostering på side 61).

Renovationsbilerne er indrettet med to rum. Det betyder, at når spanden tømmes op i bilen, vil bioaffaldet komme i et ene rum og restaffald i det andet. Det er derfor vigtigt, at du ikke fjerner eller flytter skillerummet i spanden. Se evt. billedet på modsatte side.

Bioaffaldet bliver afleveret til kompostering og restaffaldet til forbrænding.



Plastposer til bioaffald er ok

Det er tilladt at bruge affaldsposer af plastic (*ikke* indkøbsposer) til bioaffaldet, fordi anlægget der modtager alt bioaffaldet, kan åbne og frasortere plasten. Poserne kommer derfor ikke i den færdige kompost.



Aviser, reklamer og batterier

Aviser og reklamer skal i den grå spand med blåt låg. Sammen med aviser og reklamer indsamler vi også brugte batterier. Du lægger bare batterierne





Det er vigtigt, at du ikke fjerner eller flytter skillerummet i spanden, for når spanden tømmes op i bilen, vil bioaffaldet komme i et ene rum og restaffaldet i det andet.



i en klar pose oven på beholderen til aviser og reklamer. Så tager vi batterierne med, når vi tømmer spanden. Se sorteringsvejledningen for batterier på side 11.

Se sorteringsvejledningen for aviser, ugeblade og reklamer på side 13.

Tømning

Beholderen til bio-restaffald bliver tømt hver 14. dag.

Beholderen til aviser, reklamer og batterier bliver tømt 1 gang om måneden.

Du kan se tømningdagene på kommunens hjemmeside på www.odsherred.dk/harmoni.

Rengøring af spandene

Husk at lukke poserne, inden du kommer affaldet i spanden. Du skal nemlig selv gøre spanden ren.

Pladsmangel

Hvis du *jævnligt* har pladsmangel, kan du ringe til Affaldskontoret på 59 66 60 80 og bestille en ekstra beholder.

Hvis du *lejlighedsvis* ikke har plads nok i spanden, har du stadig mulighed for at købe en "ekstra sæk" i udvalgte supermarkeder (se under "Ekstra sæk").

Manglende afhentning

Ved eventuelle uregelmæssigheder ved tømning af:

- dagrenovation skal du kontakte renovationsfirmaet Axel Hansen A/S på 59 43 30 99 mellem kl. 8-16.

- aviser, reklamer og batterier, kan du kontakte Affaldskontoret på 59 66 60 80.

Helårsboliger i sommerhusområder og pensionister, der er hele året i sommerhus

For at belaste sommerhusvejene så lidt som muligt, bliver der kørt med mindre renovationsbiler i sommerhusområderne.

Det betyder også, at de helårsejendomme, der ligger i sommerhusområder, samt pensionister der flytter helårs i sommerhuset, falder ind under reglerne for sommerhusrenovation. På den måde undgår vi, at de større renovationsbiler, der tømmer ved helårsejendomme, kører på sommerhusvejene.

Der er dog undtagelser, hvis din ejendom grænser op til en asfalteret fordelingsvej.



Sommerhusrenovation

Dagrenovationen fra ejendomme med sommerhusrenovation skal *ikke* sorteres i bioaffald (det grønne) og restaffald.

Tømning

Spanden til dagrenovation bliver tømt hver 14. dag. I ugerne 23-35 tømmer vi spandene hver uge.

Rengøring af spandene

Husk at lukke poserne, inden du kommer affaldet i spanden. Du skal nemlig selv gøre spanden ren.

Pladsmangel

Hvis du *jævnligt* har pladsmangel, kan du ringe til Affaldskontoret på 59 66 60 80 og bestille en ekstra beholder.

Hvis du *lejlighedsvis* ikke har plads nok i spanden, har du stadig mulighed for at købe en "ekstra sæk" i udvalgte supermarkeder. Se under afsnittet "Ekstra sæk".

Manglende afhentning


Ved eventuelle uregelmæssigheder ved tømning af dagrenovation, skal du kontakte renovationsfirmaet Axel Hansen A/S på 59 43 30 99 mellem kl. 8-16.



FÆLLES FOR BEGGE RENOVATIONSORDNINGER

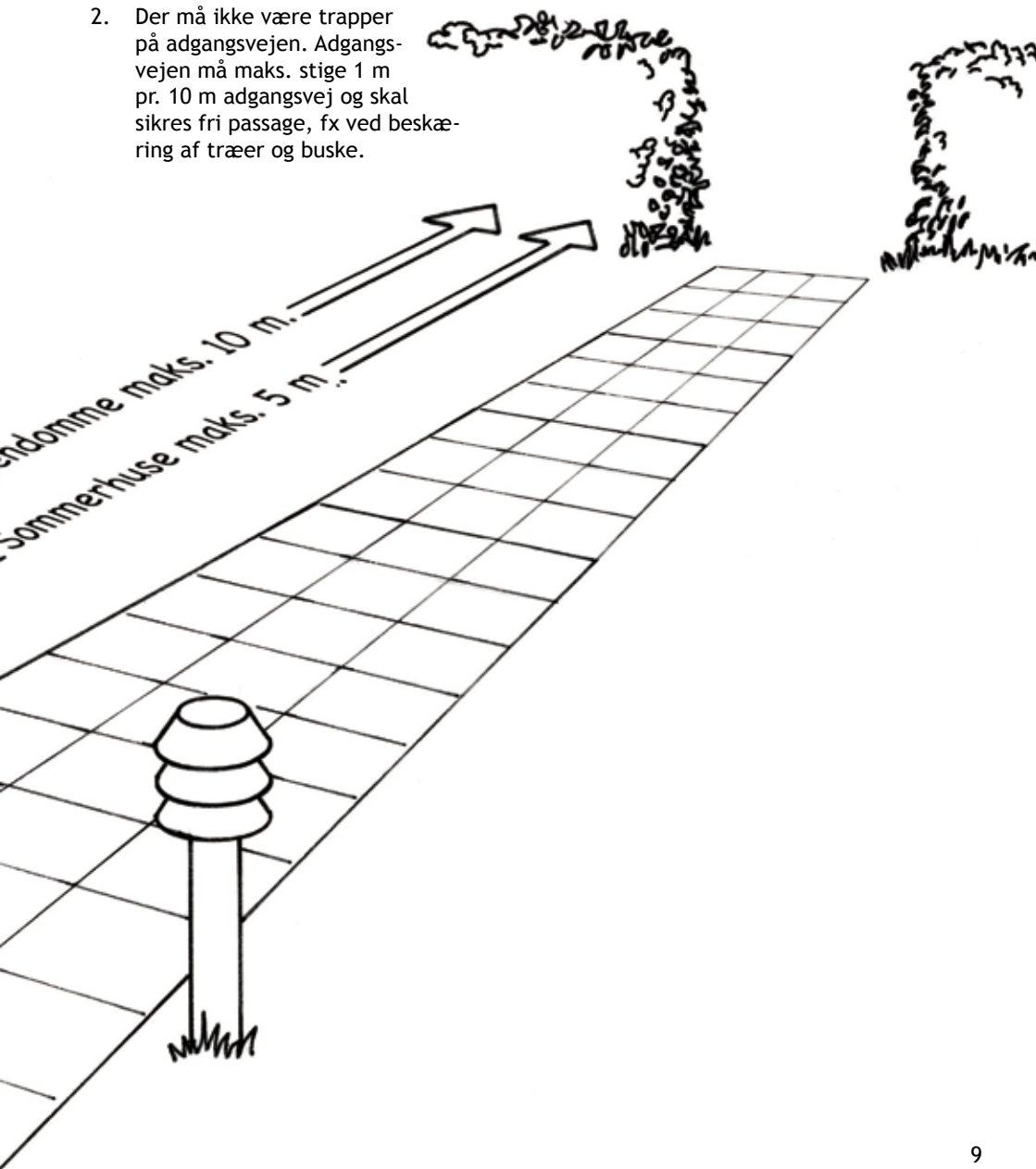
Spandenes placering: fire hovedregler

1. Spanden skal stå på et fast underlag: fliser, asfalt eller lignende fast underlag (granitskærver, perlesten, ærtesten og lignende er ikke fast underlag).
2. Afstanden fra hvor skraldebilen kan holde og til beholderen står må højst være 10 m ved helårsejendomme og 5 m ved sommerhuse.
3. Der skal være fri adgang til beholderne og plads omkring den.
4. På tømningdagen skal spanden stå med håndtagene vendt udad mod vej, så skraldemanden nemt kan tage den.



Adgangsvejen til beholderen: to hovedregler

1. Adgangsvejen skal være mindst 1 m bred og bestå af et fast underlag: fliser, asfalt eller lignende.
2. Der må ikke være trapper på adgangsvejen. Adgangsvejen må maks. stige 1 m pr. 10 m adgangsvej og skal sikres fri passage, fx ved beskæring af træer og buske.



Ekstra sæk

Har du lejlighedsvis mere affald, end der kan være i sækken, kan du købe en ekstra sæk påtrykt "Ekstra". Pris pr. sæk er 40 kr.

I prisen er inkluderet selve sækken, tømmingen og lossepladsafgiften.

Sækken kan købes i følgende dagligvarebutikker:

Super Brugsen Højby
Højby Stationsvej 8

Super Brugsen Vig
Vig Hovedgade 32

Super Brugsen Odden
Oddenvej 217, Havnebyen

Spar købmanden
Oddenvej 137, Overby Lyng

DagligBrugsen, Fårevejle
Adlers Alle 146

Spandene i "Dragsholm" tilhører kommunen og vil blive indsamlet.

Renovationsafgifter

Helårsrenovation = 2.375 kr./år
Ekstra 240 l restaffald = 680 kr./år
Ekstra 240 l bioaffald = 700 kr./år

Sommerhusrenovation = 1.869 kr./år
Ekstra 240 l restaffald = 680 kr./år

Sorteringsvejledning for bio-restaffald

Se på side 61.

Aflevering af gamle renovationsstativer

Bates-stativer og trådstativer fra "Nykøbing-Rørvig og Trundholm" tilhører ejendommen, og du kan beholde dem, hvis du ønsker det.

Hvis du ønsker at aflevere dem, kan de stilles ud til storskrald til første indsamling i april/maj. Stativerne skal være skilt i plast og jern.

Spandene i "Dragsholm" tilhører kommunen og vil blive indsamlet.



De gamle trådstativer kan du også aflevere til Vig Festivalen. De afholder et arrangement lørdag den 11. april 2009. Nærmere oplysninger vil fremgå af Landliggeren og af annoncer i lokalavisen.

Sorteringsvejledning for batterier



Ja tak

- Brunstensbatterier (fra fx lommelygter og radioer)
- Alkalinebatterier (fra fx kameraer og cd-afspillere)
- Knapcellebatterier (fra fx spil, legetøj og ure)
- Genopladelige batterier
- Småting med indbyggede batterier



Nej tak

- Bilbatterier
- Akkumulatorer
- Større ting med batterier



Natur og Miljø

KOMPOSTBEHOLDER

Du kan stadig låne en kompostbeholder af kommunen, men der er ikke nedsættelse af renovationstaksten, hvis du hjemmekomposterer.

Vil du låne en kompostbeholder (gælder både helårs- og sommerhuse), kan du kontakte Afdalskontoret på 59 66 60 80.

Ekstra kompostorme udleveres gratis i sommermånederne på genbrugsstationerne.

Vil du vide mere om hjemmekompostering, kan du se folderen *Hjemmekompostering er en gave til din have - Gør det rigtigt* på kommunens hjemmeside www.odsherred.dk/kompost.

Du kan også stadig finde en sorteringsvejledning til hjemmekompostering på midtersiderne i denne folder.

AVISER, UGEBLADE OG REKLAMER

Aviser/ugeblade, reklamer og stort set alt rent og tørt papir kan genbruges til bl.a. aviser, toiletpapir og æggebakker.

Ejendomme med sommerhusrenovation, kan benytte de containere der er opsat i sommerhusområderne eller de bobler der er placeret ved dagligvarebutikker. Derudover kan du aflevere dem på genbrugsstationerne.



Sorteringsvejledning for aviser, ugeblade og reklamer



Ja tak

- Aviser og blade
- Breve - skrivepapir
- Brochurer - pjecer
- Edb-papir - fotokopier
- Magasiner
- Reklamer - reklameaviser
- Kuverter
- Telefonbøger og vejvisere
- Tidsskrifter - tryksager
- Ugeaviser og ugeblade
- Vejvisere



Nej tak


- Bøger
- Bølgepap
- Drikkevarekartoner
- Indpakkingspapir
- Karton
- Tegneserier
- Køkkenrulle
- Vådt og snavset papir
- Plastbelagt papir

GLAS OG FLASKER

Glas og flasker skal ikke i dagrenovationsspanden, men afleveres til genbrug. Du kan aflevere alle typer flasker og konservesglas til genbrug. Hele flasker genbruges, mens skår smeltes om.

Husk at skylle fx dressingsflasker, syltetøjsglas og rødbedeglas.

Du kan aflevere dem i de bobler, der typisk er placeret ved dagligvarebutikker og boligforeninger. Derudover kan du aflevere dem på genbrugsstationerne.



Sorteringsvejledning for glas og flasker



Ja tak

- Emballageglas skyllet
- Flasker glas
- Husholdningsglas skyllet
- Ketchupflasker skyllet
- Vinflasker
- Sodavands- og ølflasker u. pant



Nej tak

- Plastflasker
- Planglas
- Bilrunder
- Elpærer
- Halogenpærer
- Spejlglas
- Hærdet glas
- Glasskår
- Keramik og porcelæn

VINTERVEDLIGEHOLDELSE PÅ PRIVATE FORTOVE OG VEJE

Der er for 2008-2009 indgået en aftale med lokale entreprenører om til faste priser at rydde sne og salte for private fortove og på fællesveje.

Alle priser er inklusive moms, og betalingen er for hele sæsonen 2008/2009:

- Op til 25 m fortov: 1.500 kr.
- Hjørnegrund: 1.800 kr.

Som tillægsydelse kan du få ryddet:

- Havegange op til 15 m: 525 kr.
- Indkørsler op til 25 m: 525 kr.

Grundejere kan henvende sig for en samlet snerydning af en privat fællesvej:

- Pr. grund: 450 kr.

Fortove og veje uden for større bymæssige bebyggelser kan få ryddet billigst muligt.

Grundejerne skal selv kontakte og afregne *direkte med firmaerne*.

Følgende firmaer har tilmeldt sig ordningen:

- Lars Aarup, Hørve, 59 65 66 39
- Steen Hansen, Asnæs, 59 65 03 56
- Søren Skytte, Høve, 59 65 16 16
- Lars Christiansen, Fårevejle, 59 66 87 07
- Hans Lyng (Rørvig Byg), Nykøbing og Rørvig, 40 13 58 30
- Schak Gaarde, Nykøbing og Egebjerg, 59 32 82 16
- Flemming Thorsen, hele Odsherred, 21 25 00 58

GENBRUGSSTATIONER OG GRENPLADS

På Odsherred Kommunes fire genbrugsstationer kan du aflevere mange typer affald. Her vil vores medarbejdere servicere og give dig kyndig vejledning.

- Genbrugsstationen i Nykøbing Sj. Vangen 3
- Genbrugsstationen i Hønsinge Nykøbing- Slagelsevej 10 A
- Genbrugsstationen på Odden Oddenvej 241 B (* begrænset åbningstid, jf. nedenfor)
- Genbrugsstationen i Fårevejle Storøvej 2
- Grenpladsen i Rørvig Søndervangsvej 13

Erhvervsvirksomheder må *kun* benytte pladserne, hvis de er tilmeldt erhvervsaffaldsordningen. Få mere at vide hos Natur og Miljø.

Genbrugsstationernes og grenpladsens åbningstider er:

- Hverdage kl. 7-16
- Lørdage kl. 8-14
- Søndagsåbent kl. 8-14 fra og med 1. påskedag til og med uge 42 (efterårsferien). Alle øvrige søn- og helligdage lukket.
- 5. juni og 1. maj lukkes kl. 12
- 24. december og 31. december er der lukket

* NB: Genbrugsstationen på Odden, Oddenvej 241 B, har i perioden 1. november - 31. marts kun åbent:

- Fredag kl. 8-16
- Lørdag kl. 8-14

Affaldet og sorteringen

Vores mål er at forbedre sorteringen og genanvende mest muligt affald, og derfor stiller vi store krav til din sortering og håndtering af affaldet på genbrugsstationerne.

På alle genbrugsstationerne er der på affaldscontainerne opsat skilte, der angiver hvilken type affald, der må henlægges i den enkelte container. Det er med til at gøre det let for dig at se, hvilken affaldscontainer du skal komme dit affald i. Det er vigtigt, at du følger denne vejledning.

Sorte og ugenomsigtige sække

Hvis læsset indeholder sorte og ugenomsigtige sække med affald/haveaffald, bliver hele læsset afvist.

Du må *kun* benytte klare sække.

For alle fire genbrugsstationer gælder, at der kun er adgang for mindre køretøjer med en totalvægt på 3.500 kg samt trailere med totalvægt på 750 kg.

Genbrugstelte og containere

På følgende genbrugsstationer kan du stille de ting, som du ønsker at kassere, men som andre kan få glæde af:

- Hønsinge
- Fårevejle

Du skal kontakte personalet ved aflevering af ting til genbrugstelt/container. Der er idræts- og spejderforeninger, der henter tingene til deres loppe-

markeder. Det er derfor ikke tilladt at fjerne ting fra teltet eller container.

Miljøstation

På miljøstationen kan man aflevere det farlige affald som fx maling, kemikalier, olie og akkumulatører. Håndteringen af farligt affald er nærmere beskrevet nedenunder.

Farligt affald

De fleste husholdninger bruger i det daglige produkter, der indeholder miljø- og sundhedsskadelige stoffer. Rester af disse produkter kaldes farligt affald, som fx:

- maling og træbeskyttelse
- terpentin, acetone, og andre kemikalier
- olierester og spildolie
- oliefiltre
- batterier
- termometre
- plante- og insektgift
- spraydåser

Farligt affald skal afhændes og bortskaffes på speciel vis. Korrekt håndtering af det farlige affald forudsætter, at du videregiver din viden om indholdet af de beholdere, som du afleverer på genbrugsstationen.

Det er vigtigt, at du afleverer dit farlige affald i den originale emballage. På den måde kan det farlige affald håndteres korrekt, inden det sendes til destruktion.

Hvis du er i tvivl om, hvorvidt dit affald hører til kategorien farligt affald, så spørg personalet. De er uddannet til at håndtere og sortere farligt affald på forsvarlig vis.

Farligt affald må *ikke* hældes ud i kloakken, blandes i dagrenovationen

eller blandes med det øvrige affald på genbrugsstationerne.

Elektronikaffald

Forbruget af elektronikprodukter stiger i vores husholdninger og dermed også mængderne af elektronikaffald. Når vi kasserer disse produkter, bliver det til elektronikaffald, som skal håndteres og bortskaffes på speciel vis.

Den nemme regel er, at alt, hvad der har en ledning eller et batteri, er el-skrot.



Med indførelse af denne nye ordning opereres der med følgende fem fraktioner på genbrugsstationerne:

1) Store husholdningsapparater

Hårde hvidevarer, fx køleskabe, fryser, emhætter, tørretumblere, vaskemaskiner og komfurer. Det gælder også el-radiatorer, el-ventilatorer og mikrobølgeovne.

2) Små husholdningsapparater

Støvsugere, strygejern, brødrister, el-knive, kaffemaskiner, boremaskiner, elektrisk værktøj og frituregryder. Det gælder også hårtørrere, el-tandbørster, ure, værktøj, el-klippere, el-legetøj, vægte og el-termometre.

3) It og teleudstyr

PC'er og tilbehør, telefoner, lommeregnere og telefonsvarere. Det gælder også printere, mus og skannere

4) Radio, tv og video

Radioer, TV, videokameraer og videooptagere. Det gælder også musikinstrumenter, musikapparater og mp3-afspillere.

5) Belysning

Lysstofrør og andre lyskilder.

Plast- og metalemballage

Plast- og metalemballage skal sorteres, så det kan genbruges og kan afleveres på genbrugsstationerne eller til storskrald.

Brug klare poser eller sække, der gør det nemt at se, hvad der er i den enkelte sæk.

Plast- og metalemballage afleveres i de fire nedenstående beholdere:

1. *Plastflasker og -dunke*

Dunkene skal være tomte og skal afleveres *uden* låg).

- Dunke fra vaske- og skyllemiddel
- Vandflasker uden pant
- Mælke- og juicedunke
- Eddikeplastflasker
- Plastdunke fra rengøringsmidler, dog ikke dunke, som har indeholdt kemikalier eller opløsningsmidler

2. *Klar plast*

- Klar afdækningsplast
- Klar indpakningsplast, fx fra møbler
- Klare poser
- Klare sække
- Klar bobleplast

3. *Farvet plast*

- Farvet indpakningsplast
- Farvede plastposer
- Sorte affaldssække

4. *Dåser og metal*

Metalemballagen skal afleveres i containeren med jern og metal.

- Øl- og sodavandsdåser af aluminium og stål, uden pant
- Konservesdåser
- Kapsler og låg af metal
- Rene foliebakker

Det her er en generel sorteringsvejledning. Der vil på nogle af genbrugsstationerne være flere sorteringsmuligheder.

Det er vigtigt, at emballagen er tom og ren. For eksempel skal foliebakker rengøres, før du afleverer dem.

Grene

Grene, kvas, rødder og kompostérbart haveaffald kan afleveres på grenpladsen i Rørvig og genbrugspladserne i Fårevejle, Hønsinge og Sj. Odde. På genbrugspladsen i Nykøbing Sj. kan du ikke aflevere grene.

For at komme ind på genbrugspladserne må din bil ikke veje mere 3500 kg og din trailer ikke mere end 750 kg.

Grene bliver lavet til flis. Flisen kan du gratis afhente til brug i haven. Det tilbud er et ønske om at genbruge haveaffaldet og begrænse afbrænding af haveaffald mest muligt pga. brandfare i omgivelserne.

Større mængder, på fx lastbiler over 3.500 kg, henvises til Karas/Noverens anlæg på 45 34 75 00. Der afregnes efter vægt.

Salg af kompost

Kompost kan købes hos Kara/Noveren på 45 34 75 00

Sorteringsvejledning for genbrugsstationen

Genbrug	Forbrændingseget
<p>Aviser og ugeblade Aviser, reklamer, telefonbøger, ugeblade.</p>	<p>Forbrændingseget affald Møbler, plastic, skumgummi, flamingo, gulvtæpper, bøger, brædder, tekstiler.</p>
<p>Beton og tegl Rene beton- og teglbrokker.</p>	<p>Ikke forbrændingseget affald</p>
<p>Genbrugsteltet/container Ting der er for gode til at smide ud, fx møbler, porcelæn, nips m.m.</p>	<p>Ikke forbrændingseget affald Springmadrasser, trykimprægneret træ (ej Odden Genbrugsstation), eternit uden asbest, presenninger, rygsække, persiener, regntøj, bruseforhæng, haveslanger og andre bløde PVC-produkter (blød PVC = kun Fårevejle Genbrugsstation).</p>
<p>Dæk og fælge Bildæk med og uden fælge.</p>	<p>Isolering Mineraluld, herunder rockwool og glasuld.</p>
<p>Emballage affald (rent)</p> <ul style="list-style-type: none"> • Plastflasker og dunke (uden låg) • Klar plast • Farvet plast • Dåser og metal 	<p>Asbest Asbestholdigt affald, som kan støve, skal være emballeret i 2-lags plast før afleveringen (fx beskadigede væg- og loftplader). Ikke støvende asbest (fx hele plader) kan afleveres uden emballage.</p>
<p>Gips Gipsplader og andet gipsaffald.</p>	<p><i>Hele plader skal lægges forsigtig i stakke inden i containerne. Stumper og afskårne stykker skal indpakkes forsvarligt i 2 lag plastik, forinden de afleveres.</i></p>
<p>Glasmiks og knust glas Ikke Odden Genbrugsstation.</p>	<p><i>Årsagen er, at der afgives asbestfibre til luften og dermed til indånding, når pladerne ødelægges ved brud, når de henkastes. Asbest kan være kræftfremkaldende, så læg derfor venligst eternitplader med asbest forsigtigt i de opstillede containere.</i></p>
<p>Grene Biler med mindre trailere kan gratis aflevere på genbrugspladserne.</p>	<p>Specialbehandling</p>
<p>Flasker og glas (tomme) Vinflasker, spiritusflasker, dressingflasker, konserverglas og marmeladeglas.</p>	<p>Batterier Husk de genopladelige batterier, som fx findes i ledningsfrie apparater som mobiltelefoner, boremaskiner, håndstøvsugere, elektriske tandbørster og lign.</p>
<p>Haveaffald Ukrudt, græs og blade.</p>	<p>Bilakkumulatorer</p>
<p>Hård PVC Rør, drænrør, kloakrør, elektrikerør, tagrender, nedløbsrør.</p>	<p>Elektronikaffald</p> <ul style="list-style-type: none"> • Store husholdningsapparater • Små husholdningsapparater • IT og teleudstyr • Radio, tv og video • Belysning
<p>Jern og metal Fx cykler, græsslåmaskiner, motorer uden olie.</p>	<p>Farligt affald Olie, kemikalier og spraydåser. Medicinaffald; herunder kanyler - skal være i godkendt emballage som fx fås på genbrugspladserne.</p>
<p>Pap Ren pap, papkasser og bølgepap.</p>	<p>Klinisk risikoaffald Klinisk risikoaffald, og det gælder også kanyler, skal være i godkendt emballage som fx fås på genbrugspladserne.</p>
<p>Ren jord Ren jord fra havearbejde (ej Odden Genbrugsstation).</p>	<p>Fyrværkeri Ej Odden Genbrugsstation.</p>
<p>Rent træ Ej Odden Genbrugsstation.</p>	
<p>Rødder Træstubbe, grene og rødder.</p>	
<p>Tøj Rent tøj og sko (ej Odden Genbrugsstation).</p>	
<p>Vinduer Bilruder, løse vinduesglas, vinduer og glasdøre.</p>	

STORSKRALD, HAVEAFFALD OG GRENE

Vi indsamler storskrald, haveaffald og grene fra sommerhuse og helårsboliger tre gange i løbet af 2009.

Husk at sortere

Det er vigtigt, at du sorterer det affald, som sættes ud til storskrald.

Du kan aflevere maks. 10 enheder storskrald pr. indsamling. En enhed = 1 klar sæk eller 1 bundt eller fx 1 møbel.

Derudover må du aflevere:

- 10 papirsække haveaffald. Affald, der er i anden emballage, medtages ikke. Haveaffald skal være i papirsække, da affaldet går direkte til kompostering. Papirsække kan indgå i komposteringen i modsætning til plasticsækkene og:
10 bundter grene, som skal være bundet med snor. Bundterne må højst have en længde på 1 meter og højst veje 20 kg. Grentykkelsen må højst være 10 cm.

Hver storskraldsenhed må maks. veje 25 kg og maks. fylde 1 x 1 meter (undtaget er møbler og hårde hvidevarer).

- De enkelte affaldstyper skal stå klart adskilt fra hinanden
- Alt mindre storskrald skal i klare plastsække og sorteres efter affaldstype
- Sæt evt. et mærkat på storskraldet, så skraldemanden ikke er i tvivl om, at han skal tage det med.

- Haveaffald i plastsække medtages ikke.

Ud til vejen senest kl. 7.00

Du skal stille dit storskrald ud senest kl. 7.00 på afhentningsdagen.

Husk at placere det rigtigt

I parcelhus- og sommerhusområder skal affaldet være placeret i skel, så det er lettilgængeligt ved ejendommens adgang til farbar vej.

I landdistrikterne uden for bymæssig bebyggelse skal affaldet placeres ved nærmeste offentlige vej. Renovatøren må ikke hente affald, der står inde på grunden.

Du kan stadig aflevere dit storskrald på genbrugsstationerne i Fårevejle, Hønsinge, Odden og Nykøbing Sj.

DATOER FOR AFHENTNING AF STORSKRALD !

På de følgende sider i denne folder kan du se datoerne for, hvornår der sker afhentning af storskrald på din gade eller vej.

Særligt for Algade i Nykøbing Sj.

Da indsamling af affald til storskrald fra beboelser på Algade i Nykøbing kan give problemer, da det flere steder er svært for vognmanden at komme til.

Derfor skal beboere på Algade i Nykøbing enten selv aflevere deres affald til storskrald på genbrugsstationen eller også rette henvendelse til Affaldskontoret på 59 66 60 80.

Sorteringsvejledning for storskrald



Ja tak

- Pap
- Jern og metal
- Rengjort emballageaffald skal sorteres i følgende dele*
 - Plastflasker og dunke (uden låg)
 - Klar plast
 - Farvet plast
- Forbrændingseget affald, fx tæpper, træ, flamingo, møbler
- Ikke forbrændingseget affald, fx springmadrasser, persienner, presenninger
- Elektronikaffald, herunder hårde hvidevarer som fx radioer, tv'er, computere
- Haveaffald (*skal* afleveres i papirsække)
- Grene



Nej tak

- Dagrenovation
- Glas, herunder fx vinduer, spejle og glasskår
- Farligt affald, herunder malerbøtter m.m.
- Dæk og bildele
- Asbest
- Byggeaffald, herunder bl.a. imprægneret træ, isolering, mursten, fliser, jord og betonrester
- PVC-affald, fx gummistøvler og regntøj, tagplader, tagrender og kabler/ledninger
- Træstubbe og rødder

* *Sortering: se nedenfor under Genbrugsstationer og grenplads.*

Vejnavn	Afhentningsdatoer			Vejnavn	Afhentningsdatoer		
A Ladingsvej	3.4	28.8	30.10	Antilopevej	21.4	3.9	5.11
A Olufsensvej	17.4	1.9	3.11	Anton Bøjesvej	21.4	3.9	5.11
Abildhøj	27.5	30.9	2.12	Apollovej	18.5	25.9	27.11
Adelers Alle	24.3	18.8	20.10	Apotekerstien	16.4	31.8	2.11
Adelers Plads	24.3	18.8	20.10	Apotekerstræde	25.3	19.8	21.10
Adjunktvej	4.5	16.9	18.11	Arnesvej	26.3	20.8	22.10
Agerhønevej	26.3	20.8	22.10	Asavænget	30.3	24.8	26.10
Agerleddet	18.5	25.9	27.11	Asgers Lyng	5.5	17.9	19.11
Agernvej	22.4	4.9	6.11	Askebjerggårdsvej	27.3	21.8	23.10
Agerskovvej	23.3	17.8	19.10	Askehaven	16.4	31.8	2.11
Agersøvej	25.5	28.9	30.11	Askevænget	25.3	19.8	21.10
Agertoften	12.5	21.9	23.11	Askvej	27.4	9.9	11.11
Agervej	23.3	17.8	19.10	Askøvej	16.4	31.8	2.11
Agervænget	11.5	18.9	20.11	Asmindrupvej	31.3	25.8	27.10
Agnesvej	14.5	23.9	25.11	Asnæs Centret	25.3	19.8	21.10
Agnetevej	12.5	21.9	23.11	Asnæs Kirkevej	25.3	19.8	21.10
Ahornbakken	26.5	29.9	1.12	Asnæs Lyngvej	25.5	28.9	30.11
Ahornvej (Høve)	26.5	29.9	1.12	Aspagårdsvej	24.3	18.8	20.10
Ahornvej (Nyk)	16.4	31.8	2.11	Assenbjergvej	1.4	26.8	28.10
Akacievej	16.4	31.8	2.11	Astavej	27.4	9.9	11.11
Alfestien	27.5	30.9	2.12	Astridsvej	25.5	28.9	30.11
Algade	Se side 15			Atteruphuse	30.3	24.8	26.10
Alkelunden	27.5	30.9	2.12	August Vej	1.4	26.8	28.10
Alleen	13.5	22.9	24.11	Baeshøjgårdsvej	31.3	25.8	27.10
Almastien	5.5	17.9	19.11	Bag Kirken	29.4	11.9	13.11
Almavej	13.5	22.9	24.11	Bag Møllen	11.5	18.9	20.11
Almegårds Alle	28.4	10.9	12.11	Bagerivej	29.4	11.9	13.11
Alperosevej	24.4	8.9	10.11	Bagerstræde	17.4	1.9	3.11
Alsikekløverstien	4.5	16.9	18.11	Bakkebovej	27.3	21.8	23.10
Alsnæsvej	1.5	15.9	17.11	Bakkedalen	20.4	2.9	4.11
Altavej	3.4	28.8	30.10	Bakkedraget (Nyk)	2.4	27.8	29.10
Amalievej (GudLyng)	12.5	21.9	23.11	Bakkedraget(Hørve)	23.3	17.8	19.10
Amalievej (Rørvig)	17.4	1.9	3.11	Bakkefoden	11.5	18.9	20.11
Andantevej	13.5	22.9	24.11	Bakkegården	23.3	17.8	19.10
Andemosen	17.4	1.9	3.11	Bakkehøj	31.3	25.8	27.10
Andromedavej	13.5	22.9	24.11	Bakkekammen (4550)	25.3	19.8	21.10
Andrupsvej	23.4	7.9	9.11	Bakkekammen (Vig)	31.3	25.8	27.10
Anemonevej	2.4	27.8	29.10	Bakkekrogen	30.4	14.9	16.11
Anemonevænget	25.3	19.8	21.10	Bakkeleddet	31.3	25.8	27.10
Anholtvej	25.5	28.9	30.11	Bakkelodden	24.4	8.9	10.11
Anisvej	29.4	11.9	13.11	Bakkelyvej (4571)	27.3	21.8	23.10
Ankeret	31.3	25.8	27.10	Bakkelyvej (4583)	5.5	17.9	19.11
Annasvej	14.5	23.9	25.11	Bakken	23.3	17.8	19.10
Annebergparken	2.4	27.8	29.10	Bakkenellikevej	5.5	17.9	19.11
Annebjerg Stræde	28.4	10.9	12.11	Bakkestien (Kårup)	27.5	30.9	2.12
Annebjergvej	31.3	25.8	27.10	Bakkestien (Rørvig)	20.4	2.9	4.11
Annettekær	14.5	23.9	25.11	Bakkesvinget	28.5	1.10	3.12
Annettevej	25.5	28.9	30.11	Bakketofte	27.4	9.9	11.11
Annettevænget	13.5	22.9	24.11	Bakketoppen	27.3	21.8	23.10

<i>Vejnavn</i>	<i>Afhentningsdatoer</i>			<i>Vejnavn</i>	<i>Afhentningsdatoer</i>		
Bakkevej	1.4	26.8	28.10	Birketofte	22.4	4.9	6.11
Bakkevejen	28.5	1.10	3.12	Birketvej	30.3	24.8	26.10
Bakkevænget (4500)	1.4	26.8	28.10	Birkevangen (4571)	26.3	20.8	22.10
Bakkevænget (4571)	27.3	21.8	23.10	Birkevangen (Nyk)	23.4	7.9	9.11
Bakkevænget (Rørv.)	17.4	1.9	3.11	Birkevej (Nyk)	17.4	1.9	3.11
Balancen	31.3	25.8	27.10	Birkevej (Vig)	31.3	25.8	27.10
Baldershøj	27.5	30.9	2.12	Birkevænget (Fårev.)	24.3	18.8	20.10
Baldersparken	3.4	28.8	30.10	Birkevænget (Klint)	27.4	9.9	11.11
Baldersvej	18.5	25.9	27.11	Birknæsvej	1.5	15.9	17.11
Balkavej	4.5	16.9	18.11	Bispevej	16.4	31.8	2.11
Banevej	23.3	17.8	19.10	Bjarkesvej (Høns. L)	25.5	28.9	30.11
Barringgårdsvej	18.5	25.9	27.11	Bjarkesvej (Nyk)	3.4	28.8	30.10
Baunebakken	28.5	1.10	3.12	Bjergesøstien	23.3	17.8	19.10
Baunehøj	28.5	1.10	3.12	Bjergesøvej	23.3	17.8	19.10
Becks Vænge	14.5	23.9	25.11	Bjerget	28.4	10.9	12.11
Bekkasinlunden	27.5	30.9	2.12	Bjergkløverstien	4.5	16.9	18.11
Bellisvej (Herrestr.)	27.3	21.8	23.10	Bjergmosevej	28.4	10.9	12.11
Bellisvej (Nyk)	16.4	31.8	2.11	Bjergmosevej	28.4	10.9	12.11
Belsmosevej	29.4	11.9	13.11	Bjørnestien (Asn. L)	25.5	28.9	30.11
Bentsvej	14.5	23.9	25.11	Bjørnestien (Nyk)	5.5	17.9	19.11
Bentvedsvej	20.4	2.9	4.11	Bjørnevej (Lammefj)	26.3	20.8	22.10
Benzonsvej	24.3	18.8	20.10	Bjørnevej (Rørvig)	21.4	3.9	5.11
Beravej	1.5	15.9	17.11	Blankebjergvej	25.3	19.8	21.10
Betulastien	22.4	4.9	6.11	Blichersvej	3.4	28.8	30.10
Bierbumsvej	27.5	30.9	2.12	Blindgyden	5.5	17.9	19.11
Bifrostvej	30.4	14.9	16.11	Blishønevej	26.3	20.8	22.10
Billesvej	2.4	27.8	29.10	Blommebakken	28.5	1.10	3.12
Billsvej	14.5	23.9	25.11	Blommehegnet	5.5	17.9	19.11
Biltzingsvej	17.4	1.9	3.11	Blommestien	17.4	1.9	3.11
Bindeleddet	13.5	22.9	24.11	Blomstervangen	23.4	7.9	9.11
Birkeager	13.5	22.9	24.11	Blomstervænget	25.3	19.8	21.10
Birkealle	21.4	3.9	5.11	Blåbærstien	5.5	17.9	19.11
Birkebakken	20.4	2.9	4.11	Blåbærvej (Nyk)	22.4	4.9	6.11
Birkeberg	28.5	1.10	3.12	Blåbærvej (Ordrup)	28.5	1.10	3.12
Birkebovej	21.4	3.9	5.11	Blålyngvej	24.4	8.9	10.11
Birkeengen	25.5	28.9	30.11	Blåmejsevej	26.3	20.8	22.10
Birkehegnet	14.5	23.9	25.11	Blåmunkevej	11.5	18.9	20.11
Birkeholmsvej	15.5	24.9	26.11	Blåævestien	12.5	21.9	23.11
Birkehækken	23.4	7.9	9.11	Blåtopvej	5.5	17.9	19.11
Birkehøj	4.5	16.9	18.11	Bobjergvej	25.3	19.8	21.10
Birkekrogen	28.4	10.9	12.11	Bodilsvej	13.5	22.9	24.11
Birkelodden	24.4	8.9	10.11	Bodøvej	29.4	11.9	13.11
Birkelunden	17.4	1.9	3.11	Bogfinkevej	16.4	31.8	2.11
Birkelundsvej	15.5	24.9	26.11	Bogøvej	16.4	31.8	2.11
Birkely	26.3	20.8	22.10	Bolbjergvej	30.3	24.8	26.10
Birkelyvej	25.5	28.9	30.11	Boligvej	1.4	26.8	28.10
Birkeparken	24.3	18.8	20.10	Bolinesvej	30.4	14.9	16.11
Birkestien (Lumsås)	12.5	21.9	23.11	Borchertsvej	11.5	18.9	20.11
Birkestien (Rørvig)	20.4	2.9	4.11	Borgmesterlodden	16.4	31.8	2.11

<i>Vejnavn</i>	<i>Afhentningsdatoer</i>			<i>Vejnavn</i>	<i>Afhentningsdatoer</i>		
Borgmestervænget	16.4	31.8	2.11	Bygaden	17.4	1.9	3.11
Bornholmsvej	4.5	16.9	18.11	Bygholmvej	13.5	22.9	24.11
Borrebanken	20.4	2.9	4.11	Bygvænget	25.3	19.8	21.10
Borrelyngen	22.4	4.9	6.11	Byhavegårdsvej	27.3	21.8	23.10
Borrestien	20.4	2.9	4.11	Byhaven	27.3	21.8	23.10
Borrevangsvej (Asn.)	25.3	19.8	21.10	Bülowsvej	1.5	15.9	17.11
Borrevangsvej (Højb)	28.4	10.9	12.11	Bymidten	2.4	27.8	29.10
Bovænget	24.4	8.9	10.11	Bynkestien	20.4	2.9	4.11
Bragesalle	23.4	7.9	9.11	Bynkevej	28.5	1.10	3.12
Brageshøj	27.5	30.9	2.12	Bystedvej	17.4	1.9	3.11
Bragesvej	18.5	25.9	27.11	Bystrædet	2.4	27.8	29.10
Bregentvedvej	13.5	22.9	24.11	Bytoften	27.3	21.8	23.10
Bregnebjergvej	24.4	8.9	10.11	Bytoftevej	31.3	25.8	27.10
Bregnevej	28.5	1.10	3.12	Byvænget (Grevinge)	27.3	21.8	23.10
Bremelhøj	26.3	20.8	22.10	Byvænget (Højby)	29.4	11.9	13.11
Brisevej	30.4	14.9	16.11	Byvænget (Rørvig)	21.4	3.9	5.11
Broholmsvej	1.4	26.8	28.10	Bæverstien (Asn. L)	25.5	28.9	30.11
Brokbjerg	1.5	15.9	17.11	Bæverstien (Ebbelk.)	5.5	17.9	19.11
Brokbjergbakke	1.5	15.9	17.11	Bævervej (Grevinge)	26.3	20.8	22.10
Brokbjergdal	1.5	15.9	17.11	Bævervej (Rørvig)	21.4	3.9	5.11
Brokbjergghøj	1.5	15.9	17.11	Bødkervej	1.4	26.8	28.10
Brokbjergstrand	1.5	15.9	17.11	Bøgebakken	26.5	29.9	1.12
Brokbjergvej	1.5	15.9	17.11	Bøgebjergvej (Kr.by)	24.3	18.8	20.10
Brombærhækken	23.4	7.9	9.11	Bøgebjergvej (Jyder.)	30.3	24.8	26.10
Brombærstien	5.5	17.9	19.11	Bøgeparken	24.3	18.8	20.10
Brombærvang	4.5	16.9	18.11	Bøgevangen	25.3	19.8	21.10
Brombærvej (Nyk)	17.4	1.9	3.11	Bøgevej (Høve)	26.5	29.9	1.12
Brombærvej (Ordr.)	28.5	1.10	3.12	Bøgevej (Nyk)	16.4	31.8	2.11
Brorsonsvej	2.4	27.8	29.10	Bøgevej (Vig)	31.3	25.8	27.10
Brummersvej	24.3	18.8	20.10	Bøgevænget (Fårev.)	24.3	18.8	20.10
Brunbjergvej	23.3	17.8	19.10	Bøgevænget (Høns L)	25.5	28.9	30.11
Brunhøj Lyngvej	11.5	18.9	20.11	Bønneestien	20.4	2.9	4.11
Brunhøj Nyvej	11.5	18.9	20.11	Børglumvej	13.5	22.9	24.11
Brunhøj Skovvej	11.5	18.9	20.11	Børresensvej	31.3	25.8	27.10
Brunhøj Strandvej	11.5	18.9	20.11	Bøssebjerg	1.4	26.8	28.10
Brydebakken	28.4	10.9	12.11	Bøsserup Bakke	1.4	26.8	28.10
Brynshøjvej	29.4	11.9	13.11	Bøsserup Eng	1.4	26.8	28.10
Brændergården	2.4	27.8	29.10	Bøsserup Huse	1.4	26.8	28.10
Brændtvej	31.3	25.8	27.10	Bøsserup Høj	1.4	26.8	28.10
Brøndstræde	17.4	1.9	3.11	Bøsserup Mark	1.4	26.8	28.10
Brønshøj Strandvej	30.4	14.9	16.11	Bøsserup Strand	1.4	26.8	28.10
Brådevej	1.4	26.8	28.10	Bøsserup Vænge	1.4	26.8	28.10
Bugten	27.3	21.8	23.10	C C Iversens Vej	2.4	27.8	29.10
Bukkevej	26.3	20.8	22.10	C P Jensensvej	20.4	2.9	4.11
Bulskovvej	23.3	17.8	19.10	C Steinckesvej	2.4	27.8	29.10
Bundgarnet	30.4	14.9	16.11	Canadavej	27.4	9.9	11.11
Burvænget	11.5	18.9	20.11	Carlsgavevej	23.4	7.9	9.11
Buskrosevej	1.5	15.9	17.11	Caswellsvej	15.5	24.9	26.11
Byens Gade	30.3	24.8	26.11	Cederstien	16.4	31.8	2.11

<i>Vejnavn</i>	<i>Afhentningsdatoer</i>			<i>Vejnavn</i>	<i>Afhentningsdatoer</i>		
Centerparken	28.4	10.9	12.11	Dragsholm Alle	23.3	17.8	19.10
Centervejen	25.3	19.8	21.10	Dragsholmvej	13.5	22.9	24.11
Charlottevej	13.5	22.9	24.11	Dragsmøllevvej	23.3	17.8	19.10
Chr Petersensvej	21.4	3.9	5.11	Drosselholm Engvej	24.4	8.9	10.11
Chr. Hansensvej	24.3	18.8	20.10	Drosselholm Skovvej	24.4	8.9	10.11
Christiansvej	25.5	28.9	30.11	Drosselholmvej	24.4	8.9	10.11
Cikorievej	28.5	1.10	3.12	Drosselsvinget	1.5	15.9	17.11
Clauskær	14.5	23.9	25.11	Drosselvang	4.5	16.9	18.11
Cottageparken	21.4	3.9	5.11	Drosselv (Gundestr)	26.3	20.8	22.10
Cypresvej	16.4	31.8	2.11	Drosselvej (Rørvig)	20.4	2.9	4.11
Dahlerupsvej	30.4	14.9	16.11	Drosselvej (Vig)	31.3	25.8	27.10
Dalstien	20.4	2.9	4.11	Drosselvænget	27.5	30.9	2.12
Dalstrøget	20.4	2.9	4.11	Drusbjergvej	30.4	14.9	16.11
Dalvang	1.4	26.8	28.10	Duevej (Indelukket)	26.5	29.9	1.12
Dalvangen	23.4	7.9	9.11	Duevej (Yderby L)	1.5	15.9	17.11
Dalvej	25.3	19.8	21.10	Dunbirkevangen	11.5	18.9	20.11
Damengen	24.4	8.9	10.11	Dværøgstien	27.5	30.9	2.12
Damgårdsvej	23.3	17.8	19.10	Dybedalsv 1-19,2-24	27.3	21.8	23.10
Damstien	27.4	9.9	11.11	Dybedalsvej 40-48	30.3	24.8	26.10
Danovej	13.5	22.9	24.11	Dybesøv 71-99,2-134	20.4	2.9	4.11
Degnekrogen	28.5	1.10	3.12	Dybesøvej 3-61	21.4	3.9	5.11
Degnestien	27.3	21.8	23.10	Dyndvejen	25.3	19.8	21.10
Degnevej	4.5	16.9	18.11	Dyrehøj Strandvej	11.5	18.9	20.11
Degnevænget (Rørv)	21.4	3.9	5.11	Dyrestien	5.5	17.9	19.11
Degnevænget (Vig)	31.3	25.8	27.10	Dyrevekslen	28.4	10.9	12.11
Dekanvej	4.5	16.9	18.11	Dyrevænget	23.4	7.9	9.11
Delhøjvej	27.3	21.8	23.10	Dæmningen	23.4	7.9	9.11
Dianasvej	18.5	25.9	27.11	Døvnældevej	28.5	1.10	3.12
Digeager	4.5	16.9	18.11	Dådyrstien	5.5	17.9	19.11
Digebakken	28.5	1.10	3.12	Dådyrvej	26.3	20.8	22.10
Digeholmvej	14.5	23.9	25.11	Ebbes Lyng	5.5	17.9	19.11
Diget (Egenæs)	27.3	21.8	23.10	Edmund Renksvej	11.5	18.9	20.11
Diget (Jyderup L)	25.5	28.9	30.11	Egebakken	26.5	29.9	1.12
Digevej (Ellinge L)	14.5	23.9	25.11	Egebjerg Hovedgade	1.4	26.8	28.10
Digevej (Gundestr)	26.3	20.8	22.10	Egebjerg Mark	1.4	26.8	28.10
Digevej (Rørvig)	17.4	1.9	3.11	Egebjergvej 360-420	27.3	21.8	23.10
Digevænget	12.5	21.9	23.11	Egebjergvej 319-371	27.3	21.8	23.10
Digterparken	3.4	28.8	30.10	Egebjergvej 206-358	1.4	26.8	28.10
Digtervænget	3.4	28.8	30.10	Egebjergvej 217-350	1.4	26.8	28.10
Dinnesvej	13.5	22.9	24.11	Egebjergvej 2-204	2.4	27.8	29.10
Disbjergvej	27.5	30.9	2.12	Egebjergvej 1-215	2.4	27.8	29.10
Disneyvej	27.4	9.9	11.11	Egebovej	27.3	21.8	23.10
Dommergårdsv 41-55	30.3	24.8	26.10	Egegårdsparken	31.3	25.8	27.10
Dommergårdsvej rest	26.5	29.9	1.12	Egegårdsvej	31.3	25.8	27.10
Dortheavej	1.5	15.9	17.11	Egehegnet	2.4	27.8	29.10
Douglasvej	16.4	31.8	2.11	Egehøj	4.5	16.9	18.11
Dr Egedesvej	2.4	27.8	29.10	Egemosegårdsvej	27.3	21.8	23.10
Dr Margrethevej	3.4	28.8	30.10	Egemosev(Gre) 3-29A,2-40	27.3	21.8	23.10
Dr Schadsvej	2.4	27.8	29.10	Egemosev(Gre) 44-48	30.3	24.8	26.10

<i>Vejnavn</i>	<i>Afhentningsdatoer</i>			<i>Vejnavn</i>	<i>Afhentningsdatoer</i>		
Egemosevej (Vig)	30.3	24.8	26.10	Enebakken	27.5	30.9	2.12
Egenæs Vænge	27.3	21.8	23.10	Enebærkrogen	1.4	26.8	28.10
Egenæsvej	27.3	21.8	23.10	Enebærstien (Ebbelk)	5.5	17.9	19.11
Egeparken	2.4	27.8	29.10	Enebærstien (Lm fj)	26.3	20.8	22.10
Egernhaven	14.5	23.9	25.11	Enebærvang	4.5	16.9	18.11
Egernstien	12.5	21.9	23.11	Enebærvej (Ellinge L)	15.5	24.9	26.11
Egernvej (Grevinge)	27.3	21.8	23.10	Enebærvej (Fårevejl)	24.3	18.8	20.10
Egernvej (Rørvig)	21.4	3.9	5.11	Enebærvej (Nyk)	22.4	4.9	6.11
Egernvænget (Rørv)	21.4	3.9	5.11	Engbovej	3.4	28.8	30.10
Egernvænget (Teng L)	12.5	21.9	23.11	Engdalsvej	27.4	9.9	11.11
Egeskovvej	13.5	22.9	24.11	Engdraget (Gud L)	13.5	22.9	24.11
Egestien	25.5	28.9	30.11	Engdraget (Rørvig)	20.4	2.9	4.11
Egetoftevej	29.4	11.9	13.11	Engelstrupvej	27.3	21.8	23.10
Egevang	11.5	18.9	20.11	Enggårds Tværvej	17.4	1.9	3.11
Egevangen (Lmfjord)	26.3	20.8	22.10	Enggårdsdalen	27.4	9.9	11.11
Egevej (Høve)	26.5	29.9	1.12	Enggårdsvej	17.4	1.9	3.11
Egevej (Vig)	31.3	25.8	27.10	Enggårdsvænge	17.4	1.9	3.11
Egevænget (Klint)	28.4	10.9	12.11	Enghaven (Asnæs)	25.3	19.8	21.10
Egevænget (Rørvig)	21.4	3.9	5.11	Enghaven (Gud L)	13.5	22.9	24.11
Egnæsvej	1.5	15.9	17.11	Enghavevej (Kirkeby)	24.3	18.8	20.10
Ekkodalen	12.5	21.9	23.11	Enghavevej (Vig)	31.3	25.8	27.10
Eldorado Alle	13.5	22.9	24.11	Enghegnet	13.5	22.9	24.11
Elefantstien	23.4	7.9	9.11	Engkrogen	17.4	1.9	3.11
Elefantvej	21.4	3.9	5.11	Englandsbakken	1.4	26.8	28.10
Elevvej	4.5	16.9	18.11	Englandsvej	1.4	26.8	28.10
Elkærsvej	24.4	8.9	10.11	Englommen	24.4	8.9	10.11
Ellebakken	26.5	29.9	1.12	Engløbet	13.5	22.9	24.11
Ellegårdsvej	30.3	24.8	26.10	Engmarken	15.5	24.9	26.11
Ellekildevej	31.3	25.8	27.10	Engmosevej (Høns)	30.3	24.8	26.10
Ellevej	17.4	1.9	3.11	Engmosevej (Hørve)	23.3	17.8	19.10
Ellinge Mosevej	29.4	11.9	13.11	Engmosevej (Nyk)	2.4	27.8	29.10
Ellinge Nyvej	15.5	24.9	26.11	Engparken (Asnæs)	25.3	19.8	21.10
Ellinge Skovvej	14.5	23.9	25.11	Engparken (Vig)	31.3	25.8	27.10
Ellinge Strandvej	14.5	23.9	25.11	Engstien	13.5	22.9	24.11
Ellingbjergvej	29.4	11.9	13.11	Engsvinget (Rørvig)	17.4	1.9	3.11
Ellingevej	29.4	11.9	13.11	Engsvinget (Stenst L)	12.5	21.9	23.11
Elmebakken	25.3	19.8	21.10	Engtoften (Gud L)	14.5	23.9	25.11
Elmehøj	4.5	16.9	18.11	Engtoften (Ordrup)	27.5	30.9	2.12
Elmekrogen	1.5	15.9	17.11	Engtoften (Rørvig)	17.4	1.9	3.11
Elmevangen	26.3	20.8	22.10	Engvang	1.4	26.8	28.10
Elmkær	23.3	17.8	19.10	Engvangen	26.5	29.9	1.12
Elsdyrvej (Indelukk)	26.5	29.9	1.12	Engvej (Ellinge L)	14.5	23.9	25.11
Elsdyrvej (Rørvig)	21.4	3.9	5.11	Engvej (Nakke)	17.4	1.9	3.11
Elsesvej	13.5	22.9	24.11	Engvej (Ordrup Næs)	28.5	1.10	3.12
Elverstien (Kårup)	27.5	30.9	2.12	Engvibevej	1.5	15.9	17.11
Elverstien (Rørvig)	20.4	2.9	4.11	Engvænget (Grev)	26.3	20.8	22.10
Elvervangen	22.4	4.9	6.11	Engvænget (Rørvig)	21.4	3.9	5.11
Emmasvej	25.5	28.9	30.11	Enøvej	16.4	31.8	2.11
Endelavevej	16.4	31.8	2.11	Ericalyngen	29.4	11.9	13.11

<i>Vejnavn</i>	<i>Afhentningsdatoer</i>			<i>Vejnavn</i>	<i>Afhentningsdatoer</i>		
Ericavej	25.5	28.9	30.11	Fjordstien	2.4	27.8	29.10
Eriksmіндеvej	20.4	2.9	4.11	Fjordtoften	26.3	20.8	22.10
Ernst Hansensvej	15.5	24.9	26.11	Fjordvangen	26.3	20.8	22.10
Eskilstrupvej 1-37	31.3	25.8	27.10	Fjordvej (Hørve)	24.3	18.8	20.10
Eskilstrupvej 2-30	31.3	25.8	27.10	Fjordvej (Nyk)	2.4	27.8	29.10
Eskilstrupvej 39-51	1.4	26.8	28.10	Fjordvænget (Lm fj)	26.3	20.8	22.10
Eskilstrupvej 32-54	1.4	26.8	28.10	Fjordvænget (Rørvig)	17.4	1.9	3.11
Esterhøjvej	25.3	19.8	21.10	Fjordvænget (Vig)	31.3	25.8	27.10
Evasvej	30.4	14.9	16.11	Fladehøj	23.3	17.8	19.10
Eventyrhaven	3.4	28.8	30.10	Flagspættevej	22.4	4.9	6.11
Faberstien	23.4	7.9	9.11	Flinteager	4.5	16.9	18.11
Fagotvej	13.5	22.9	24.11	Flyndersøvej	20.4	2.9	4.11
Falkevej (Gud L)	13.5	22.9	24.11	Flyvesandsvænget	22.4	4.9	6.11
Falkevej (Indelukket)	26.5	29.9	1.12	Fløjtevej	13.5	22.9	24.11
Fanøvej	16.4	31.8	2.11	Folmer Larsensvej	27.4	9.9	11.11
Farmaceutstien	16.4	31.8	2.11	Forchhammervej	28.4	10.9	12.11
Fasanalle	2.4	27.8	29.10	Fornæsvej	1.5	15.9	17.11
Fasanbakken	27.5	30.9	2.12	Forskodterne	3.4	28.8	30.10
Fasanengen	27.4	9.9	11.11	Forårsvej	20.4	2.9	4.11
Fasanhaven	14.5	23.9	25.11	Fr Schradersvej	24.4	8.9	10.11
Fasanloddet	24.4	8.9	10.11	Fredbovej (Grev.)	27.3	21.8	23.10
Fasanstien	28.4	10.9	12.11	Fredbovej (Overby L)	5.5	17.9	19.11
Fasanvang	4.5	16.9	18.11	Fredebovej	25.3	19.8	21.10
Fasanvej (Gundestr)	26.3	20.8	22.10	Fredensvej	28.4	10.9	12.11
Fasanvej (Nyk)	22.4	4.9	6.11	Fregatvej (Nyk)	2.4	27.8	29.10
Fasanvænget (Rørv)	21.4	3.9	5.11	Fregatvej (Sj. Odde)	30.4	14.9	16.11
Fasanvænget (Sj. Od)	5.5	17.9	19.11	Frejashøj	27.5	30.9	2.12
Fejøvej	16.4	31.8	2.11	Frejasvej (Høns. L)	18.5	25.9	27.11
Femhøjvej	11.5	18.9	20.11	Frejasvej (Nyk)	23.4	7.9	9.11
Femkløvervej	1.5	15.9	17.11	Friggsvej	18.5	25.9	27.11
Femleddet	18.5	25.9	27.11	Froggårdsvej	14.5	23.9	25.11
Femvej	14.5	23.9	25.11	Frostrupvej	1.4	26.8	28.10
Femvejen	20.4	2.9	4.11	Frøkæret	24.4	8.9	10.11
Fenrisvej	18.5	25.9	27.11	Frøstjernevej	5.5	17.9	19.11
Firkløvervej	17.4	1.9	3.11	Fuglebakken	25.3	19.8	21.10
Firstensvej	23.3	17.8	19.10	Fuglebæksvej	15.5	24.9	26.11
Fiskebakken	30.4	14.9	16.11	Fuglevang	12.5	21.9	23.11
Fiskerleddet	18.5	25.9	27.11	Fuglevænget	18.5	25.9	27.11
Fiskervej	27.3	21.8	23.10	Funkiavej	1.4	26.8	28.10
Fiskervejen	30.4	14.9	16.11	Fyrbugten	1.5	15.9	17.11
Fiskervænget	30.4	14.9	16.11	Fyrreager	13.5	22.9	24.11
Fjederen	31.3	25.8	27.10	Fyrrebakken (Ordr.)	27.5	30.9	2.12
Fjordblink	26.3	20.8	22.10	Fyrrebakken (Nyk)	23.4	7.9	9.11
Fjordhaven	31.3	25.8	27.10	Fyrrebakkevej	27.4	9.9	11.11
Fjordloddet	2.4	27.8	29.10	Fyrrehaven	15.5	24.9	26.11
Fjordlystvej	24.3	18.8	20.10	Fyrrehegnet	14.5	23.9	25.11
Fjordparken (Fårevej)	24.3	18.8	20.10	Fyrreholmsvej	15.5	24.9	26.11
Fjordparken (Nyk)	2.4	27.8	29.10	Fyrrehækken	23.4	7.9	9.11
Fjordparken (Vig)	31.3	25.8	27.10	Fyrrehøj	4.5	16.9	18.11

<i>Vejnavn</i>	<i>Afhentningsdatoer</i>			<i>Vejnavn</i>	<i>Afhentningsdatoer</i>		
Fyrrekrogen	1.5	15.9	17.11	Gl Holbækvej	28.4	10.9	12.11
Fyrreledet	18.5	25.9	27.11	Gl Kongevej	15.5	24.9	26.11
Fyrrelodden	24.4	8.9	10.11	Gl Nykøbingv 118-162	28.4	10.9	12.11
Fyrrelunden	27.4	9.9	11.11	Gl Nykøbingv 141-215	28.4	10.9	12.11
Fyrrelsyvej	5.5	17.9	19.11	Gl Nykøbingv 2-116	31.3	25.8	27.10
Fyrrestien (Klint)	16.4	31.8	2.11	Gl Nykøbingv 1-139	31.3	25.8	27.10
Fyrrestien (Starrekl.)	23.3	17.8	19.10	Glentevej	26.5	29.9	1.12
Fyrresvinget	15.5	24.9	26.11	Glostrupvej	1.4	26.8	28.10
Fyrretoften (Højby)	12.5	21.9	23.11	Gnaverstien	5.5	17.9	19.11
Fyrretoften (Nyk)	16.4	31.8	2.11	Gnibenvej	1.5	15.9	17.11
Fyrrevang	1.4	26.8	28.10	Golfkrogen	28.4	10.9	12.11
Fyrrevej (Ellinge L)	15.5	24.9	26.11	Golfvej	13.5	22.9	24.11
Fyrrevej (Lammeffj)	26.3	20.8	22.10	Granager	13.5	22.9	24.11
Fyrrevej (Nyk)	23.4	7.9	9.11	Granbakken	31.3	25.8	27.10
Fyrrevænget (Lums)	12.5	21.9	23.11	Granbovej	21.4	3.9	5.11
Fyrrevænget (Rørv)	21.4	3.9	5.11	Granbugten	1.5	15.9	17.11
Fyrreåsen	20.4	2.9	4.11	Grandisvej	16.4	31.8	2.11
Fælledvej	26.5	29.9	1.12	Granhækken	23.4	7.9	9.11
Fællesskoven	5.5	17.9	19.11	Granhøj	4.5	16.9	18.11
Fællesskovvej	5.5	17.9	19.11	Granitager	4.5	16.9	18.11
Færgevej	26.3	20.8	22.10	Grankrogen	1.5	15.9	17.11
Følfodsvej	28.5	1.10	3.12	Granledet	18.5	25.9	27.11
Følvangsvej	24.3	18.8	20.10	Granlien	21.4	3.9	5.11
Fårefoldvej	11.5	18.9	20.11	Granloden	24.4	8.9	10.11
Fårevejle Kanalvej	24.3	18.8	20.10	Granlyvej	24.3	18.8	20.10
Fårevejle Kirkevej	24.3	18.8	20.10	Gransangervej	20.4	2.9	4.11
Fårevejle Møllevvej	24.3	18.8	20.10	Grantofte	12.5	21.9	23.11
Fårevejle Stationsv.	24.3	18.8	20.10	Granvang	1.4	26.8	28.10
Gadekærvej	24.3	18.8	20.10	Granvangen	26.3	20.8	22.10
Galbuen	17.4	1.9	3.11	Granvej	15.5	24.9	26.11
Gammarinavej	23.4	7.9	9.11	Granvejen	24.3	18.8	20.10
Gammelgårds (Får)	24.3	18.8	20.10	Granvænget (Asnæs)	25.3	19.8	21.10
Gammelgårds (Stå)	28.4	10.9	12.11	Granvænget (Klint)	28.4	10.9	12.11
Garboparken	25.3	19.8	21.10	Granvænget(Rørvig)	21.4	3.9	5.11
Gartnervænget (Gre)	27.3	21.8	23.10	Graudebjergvej	17.4	1.9	3.11
Gartnervænget (Nyk)	2.4	27.8	29.10	Gravbjergvej	31.3	25.8	27.10
Gasværksvej	2.4	27.8	29.10	Greigavej	13.5	22.9	24.11
Gavnøvej	13.5	22.9	24.11	Grenås Have	3.4	28.8	30.10
Gefionsalle	23.4	7.9	9.11	Grethesvej	26.3	20.8	22.10
Gelstrupvej	1.4	26.8	28.10	Grevinge Bakker	30.3	24.8	26.10
Gennemløbet	26.3	20.8	22.10	Grevinge Kanalvej	26.3	20.8	22.10
Genvej	24.3	18.8	20.10	Grevinge Stationsvej	27.3	21.8	23.10
Getsøvej	2.4	27.8	29.10	Grevlingevej	21.4	3.9	5.11
Gislingevej 1+4	26.3	20.8	22.10	Grundtvigsvej 5-47	2.4	27.8	29.10
Gislingevej 2	27.3	21.8	23.10	Grundtvigsvej 2-26	2.4	27.8	29.10
Gisselfeldvej	13.5	22.9	24.11	Grusbakken	26.5	29.9	1.12
Gjorslevvej	13.5	22.9	24.11	Gryden	22.4	4.9	6.11
Gl Dybesøvej	20.4	2.9	4.11	Græshoppestien	16.4	31.8	2.11
Gl Ebbeløkkevej	30.4	14.9	16.11	Græslodden	24.4	8.9	10.11

<i>Vejnavn</i>	<i>Afhentningsdatoer</i>			<i>Vejnavn</i>	<i>Afhentningsdatoer</i>		
Grævlingehaven	14.5	23.9	25.11	H C Andersensvej	2.4	27.8	29.10
Grævlingest. (Asn. L)	25.5	28.9	30.11	H C Hansensvej	28.4	10.9	12.11
Grævlingestien (Nyk)	5.5	17.9	19.11	H P Hansensvej	2.4	27.8	29.10
Grøfttekanten	1.5	15.9	17.11	Hannekær	14.5	23.9	25.11
Grøndalsvænge	21.4	3.9	5.11	Hans Nielsensvej	30.4	14.9	16.11
Grønlandsvej	1.4	26.8	28.10	Hansensvej	12.5	21.9	23.11
Grønnehavestræde	2.4	27.8	29.10	Haraldsvej	13.5	22.9	24.11
Grønneparken	2.4	27.8	29.10	Harebakken	5.5	17.9	19.11
Grønnevej	17.4	1.9	3.11	Harebjerg	24.3	18.8	20.10
Grønstræde	29.4	11.9	13.11	Harehaven	14.5	23.9	25.11
Grønvej	5.5	17.9	19.11	Harestien (Asnæs L)	25.5	28.9	30.11
Gudmindrup Mosevej	29.4	11.9	13.11	Harestien (Rørvig)	20.4	2.9	4.11
Gudmindrup Skovkr.	13.5	22.9	24.11	Harestien (Teng L)	12.5	21.9	23.11
Gudmindrup Skovsti	13.5	22.9	24.11	Harestykket	20.4	2.9	4.11
Gudmindrup Skovvej	13.5	22.9	24.11	Harevej (Gundestr)	26.3	20.8	22.10
Gudmindrup Strandv.	13.5	22.9	24.11	Harevej (Rørvig)	21.4	3.9	5.11
Gudmindrupvej	29.4	11.9	13.11	Harevænget	23.4	7.9	9.11
Gudrunsvvej	14.5	23.9	25.11	Harmonivej	13.5	22.9	24.11
Guldkløverstien	4.5	16.9	18.11	Harpevej	13.5	22.9	24.11
Guldkysten	4.5	16.9	18.11	Hasselsvinget	16.4	31.8	2.11
Guldmannsvej	12.5	21.9	23.11	Hasselvangen	26.3	20.8	22.10
Gyden (Asnæs)	25.3	19.8	21.10	Hasselvej	24.3	18.8	20.10
Gyden (Vig)	31.3	25.8	27.10	Hasselvænget	25.3	19.8	21.10
Gyvelager	13.5	22.9	24.11	Havagervej	30.4	14.9	16.11
Gyvelbakken	26.5	29.9	1.12	Havebovej	14.5	23.9	25.11
Gyvelbugten	1.5	15.9	17.11	Havegårdsvej	30.4	14.9	16.11
Gyvelhaven	15.5	24.9	26.11	Havehøget	14.5	23.9	25.11
Gyvelkrogen	12.5	21.9	23.11	Havevangen	24.3	18.8	20.10
Gyvelstien	26.3	20.8	22.10	Havkatvej	4.5	16.9	18.11
Gyvelvej (Fårevejle)	24.3	18.8	20.10	Havnegade	2.4	27.8	29.10
Gyvelvej (Nyk)	22.4	4.9	6.11	Havnevej, Østerlyng	2.4	27.8	29.10
Gyvelvej (Vig)	31.3	25.8	27.10	Havretoften	27.5	30.9	2.12
Gyvelvænget (Rørv)	21.4	3.9	5.11	Havrevænget	25.3	19.8	21.10
Gyvelvænget (TengL)	12.5	21.9	23.11	Havsbjergvej	12.5	21.9	23.11
Gærdevænget	12.5	21.9	23.11	Havskrænten	30.4	14.9	16.11
Gøgehaven	14.5	23.9	25.11	Havstien	27.4	9.9	11.11
Gøgestien	5.5	17.9	19.11	Havstokken	20.4	2.9	4.11
Gøgetofte	24.4	8.9	10.11	Hedeboengen	24.4	8.9	10.11
Gøgevang	4.5	16.9	18.11	Hedebovej	5.5	17.9	19.11
Gøgevej (Grevinge)	26.3	20.8	22.10	Hedelyngen	29.4	11.9	13.11
Gøgevej (Gud L)	13.5	22.9	24.11	Hedevang	5.5	17.9	19.11
Gøgevej (Rørvig)	20.4	2.9	4.11	Hedevej (Asnæs)	26.5	29.9	1.12
Gøgevænget	21.4	3.9	5.11	Hedevej (Nakke)	17.4	1.9	3.11
Gårdvejen	29.4	11.9	13.11	Hegnet	28.4	10.9	12.11
Gåsebakken	27.5	30.9	2.12	Hegnsvej	5.5	17.9	19.11
Gåsegangen	1.5	15.9	17.11	Heimdalsalle	23.4	7.9	9.11
Gåsegraven	17.4	1.9	3.11	Hejrelunden	27.5	30.9	2.12
Gåsemosen	20.4	2.9	4.11	Hejrevang	12.5	21.9	23.11
H Andresensvænge	20.4	2.9	4.11	Hejrevej (Gundestr)	26.3	20.8	22.10

<i>Vejnavn</i>	<i>Afhentningsdatoer</i>			<i>Vejnavn</i>	<i>Afhentningsdatoer</i>		
Hejrevej (Rørvig)	20.4	2.9	4.11	Hovedgaden	27.3	21.8	23.10
Helgesvej	26.3	20.8	22.10	Hovvejen	23.3	17.8	19.10
Hellasvej	18.5	25.9	27.11	Hovvigvej	16.4	31.8	2.11
Hellerne	30.3	24.8	26.10	Hugormevej	23.4	7.9	9.11
Hellestien	30.4	14.9	16.11	Hulvej	30.3	24.8	26.10
Hellesvej (Rørvig)	20.4	2.9	4.11	Humlebakken	26.5	29.9	1.12
Hellesvej (Sj Odde)	30.4	14.9	16.11	Humlehaven	27.3	21.8	23.10
Helsebakken	18.5	25.9	27.11	Humlekloverstien	4.5	16.9	18.11
Helsedalen	18.5	25.9	27.11	Hummergevej	4.5	16.9	18.11
Henriettevej	13.5	22.9	24.11	Husmandsvænget	21.4	3.9	5.11
Henrik Petersens Vg	20.4	2.9	4.11	Hvedetoften	27.5	30.9	2.12
Henriks Alle	27.4	9.9	11.11	Hvidtjørnevej	30.4	14.9	16.11
Herlufholmsvej	13.5	22.9	24.11	Hvilehøjvej	26.5	29.9	1.12
Herman Sandby Vej	20.4	2.9	4.11	Hvælvningen	20.4	2.9	4.11
Hermelinstien	5.5	17.9	19.11	Hybenkrogen	1.5	15.9	17.11
Hermodsalle	23.4	7.9	9.11	Hybenrosevej	1.5	15.9	17.11
Hertasvej	24.4	8.9	10.11	Hybenstien	30.4	14.9	16.11
Herthavej	21.4	3.9	5.11	Hybenvej (Ellinge L)	15.5	24.9	26.11
Hesselvej	31.3	25.8	27.10	Hybenvej (Fårevejle)	24.3	18.8	20.10
Hesseløv. (Høve Str)	4.5	16.9	18.11	Hybenvej (Nyk)	17.4	1.9	3.11
Hesseløvej (Nyk)	16.4	31.8	2.11	Hybenvænget (Gre)	27.3	21.8	23.10
Hesseløvej (Yderb L)	25.5	28.9	30.11	Hybenvg (Teng L)	12.5	21.9	23.11
Hestehavevej	31.3	25.8	27.10	Hyggebovej	5.5	17.9	19.11
Hesteskoen	20.4	2.9	4.11	Hyldebo Strandvej	1.5	15.9	17.11
Hindbærstien	5.5	17.9	19.11	Hyldebærstien	5.5	17.9	19.11
Hindbærvej, Nakke	17.4	1.9	3.11	Hyldegårdsvej	20.4	2.9	4.11
Hindbærvej, Ordrup	28.5	1.10	3.12	Hyldekrogen	1.5	15.9	17.11
Hirsevænget	16.4	31.8	2.11	Hyldestien	20.4	2.9	4.11
Hjersvej	20.4	2.9	4.11	Hyldevænget	25.3	19.8	21.10
Hjortehaven	14.5	23.9	25.11	Hyldevj	24.3	18.8	20.10
Hjortestien	12.5	21.9	23.11	Hyrehøjvej	28.5	1.10	3.12
Hjortetakken	21.4	3.9	5.11	Hyttevej (Lumsås)	11.5	18.9	20.11
Hjortevej (Gre)	26.3	20.8	22.10	Hyttevej (Rørvig)	20.4	2.9	4.11
Hjortevej (Rørvig)	21.4	3.9	5.11	Høgevej	26.5	29.9	1.12
Hjortevænget	22.4	4.9	6.11	Højbjergvej	28.5	1.10	3.12
Hjortholmsvej	13.5	22.9	24.11	Højbovej	23.3	17.8	19.10
Hjortsvej	2.4	27.8	29.10	Højby Hovedg 2-24	28.4	10.9	12.11
Hjulet	31.3	25.8	27.10	Højby Hovedg 1-25	28.4	10.9	12.11
Holbækvej (Gre)	27.3	21.8	23.10	Højby Hovedg 27-91	29.4	11.9	13.11
Holbækvej (Vig)	30.3	24.8	26.10	Højby Hovedg 26-102	29.4	11.9	13.11
Holmagervej	23.3	17.8	19.10	Højby Lyngvej	13.5	22.9	24.11
Holmevej	13.5	22.9	24.11	Højby Rosenvej	29.4	11.9	13.11
Holst Skovvej	16.4	31.8	2.11	Højby Stationsvej	29.4	11.9	13.11
Holstensvejen	23.3	17.8	19.10	Højbygårdsvej	29.4	11.9	13.11
Holsts Have	2.4	27.8	29.10	Højbyvej	28.4	10.9	12.11
Holstvænget	20.4	2.9	4.11	Højdetofte	27.4	9.9	11.11
Holtets Plads	2.4	27.8	29.10	Højdevangen	23.4	7.9	9.11
Holtevej (Grevinge)	30.3	24.8	26.10	Højdevej	28.5	1.10	3.12
Holtevej (Højby)	29.4	11.9	13.11	Højen	25.5	28.9	30.11

<i>Vejnavn</i>	<i>Afhentningsdatoer</i>			<i>Vejnavn</i>	<i>Afhentningsdatoer</i>		
Højgårdsvej (Fårev)	24.3	18.8	20.10	Iridshaven	25.5	28.9	30.11
Højgårdsvej (Klint)	27.4	9.9	11.11	Irisvej (Abildøre)	1.4	26.8	28.10
Højlyngen	17.4	1.9	3.11	Irisvej (Fårevejle)	24.3	18.8	20.10
Højnæsvej	1.5	15.9	17.11	Irmassvej	14.5	23.9	25.11
Højsandsparken	20.4	2.9	4.11	Isefjordsvej	2.4	27.8	29.10
Højsandsvænget	20.4	2.9	4.11	Isingvej	4.5	16.9	18.11
Højskolevej (Sj. Od)	4.5	16.9	18.11	Isøre Tingvej	20.4	2.9	4.11
Højskolevej (Vallek)	23.3	17.8	19.10	Isørevej	20.4	2.9	4.11
Højvang	1.4	26.8	28.10	J P Smithsvej	27.4	9.9	11.11
Højvænget	21.4	3.9	5.11	Jagtvej	17.4	1.9	3.11
Hønsestien	26.3	20.8	22.10	Jakobsvænge	16.4	31.8	2.11
Hønsingvej	30.3	24.8	26.10	Jasminvej	1.4	26.8	28.10
Hørager	28.5	1.10	3.12	Jens Jacobsensvej	12.5	21.9	23.11
Hørve Enghave	23.3	17.8	19.10	Jernbanevej (Nyk)	3.4	28.8	30.10
Hørve Kanalvej 1	23.3	17.8	19.10	Jernbanevej (Svin.)	31.3	25.8	27.10
Hørve Kanalvej	24.3	18.8	20.10	Jessensvej	30.4	14.9	16.11
Hørve Kirkevej	23.3	17.8	19.10	Johan Steins Vej	25.5	28.9	30.11
Hørve Møllevej	23.3	17.8	19.10	Johnsvej	14.5	23.9	25.11
Hørve Stationsvej	23.3	17.8	19.10	Johs Olsens Vej	3.4	28.8	30.10
Hørvænget	28.5	1.10	3.12	Jordbærkløverstien	4.5	16.9	18.11
Høstvej	20.4	2.9	4.11	Joselbjergvej	27.5	30.9	2.12
Høve Bygade	30.3	24.8	26.10	Juelsvej	27.4	9.9	11.11
Høve Kirkevej	23.3	17.8	19.10	Junglevej	25.5	28.9	30.11
Høve Klitbo	26.5	29.9	1.12	Jupitervej (Højby L)	13.5	22.9	24.11
Høve Str 1-15,2-8	30.3	24.8	26.10	Jupitervej (Nyk)	3.4	28.8	30.10
Høve Str 23-29,42B-68	25.5	28.9	30.11	Jyderup Sand	30.3	24.8	26.10
Høve Str 8A-42A	26.5	29.9	1.12	Jyderupvej	30.3	24.8	26.10
Høvedvej	21.4	3.9	5.11	Jægervænget	21.4	3.9	5.11
Høvejen	25.3	19.8	21.10	Jættestuevej	12.5	21.9	23.11
Høvevej 1-21,2-26	24.3	18.8	20.10	K B Alle	5.5	17.9	19.11
Høvevej 23-53A,28-36	25.3	19.8	21.10	Kaj Raskvej	28.4	10.9	12.11
Høvevej 55-65,38-50	30.3	24.8	26.10	Kalkager	13.5	22.9	24.11
Håndværkerlyngen	29.4	11.9	13.11	Kallesvej	24.4	8.9	10.11
Håndværkervej	15.5	24.9	26.11	Kalundborgvej 41-61	23.3	17.8	19.10
Ildrætsvej	23.3	17.8	19.10	Kalundborgvej 24-42	23.3	17.8	19.10
Idunsalle	23.4	7.9	9.11	Kalundborgvej 1-39,2-22	24.3	18.8	20.10
Idunsvej	18.5	25.9	27.11	Kamillevej	16.4	31.8	2.11
Ilderstien	5.5	17.9	19.11	Kaninstien	5.5	17.9	19.11
Ildervej	26.3	20.8	22.10	Kantarelvvej	14.5	23.9	25.11
Ildkulevej	4.5	16.9	18.11	Kaprifolievej	20.4	2.9	4.11
Industrilyngen	29.4	11.9	13.11	Kaptajn Robbertsvej	28.4	10.9	12.11
Industrivangen	25.3	19.8	21.10	Karensvej	12.5	21.9	23.11
Industrivej (Elling L)	15.5	24.9	26.11	Karl Børgesvej	26.3	20.8	22.10
Industrivej (Hørve)	23.3	17.8	19.10	Karl Jensensvej	26.3	20.8	22.10
Industrivænget	24.3	18.8	20.10	Karlasvej	11.5	18.9	20.11
Ingeborgsvænge	16.4	31.8	2.11	Karlsbjergvej	27.3	21.8	23.10
Ingeniørvej	30.4	14.9	16.11	Karnøesvænge	21.4	3.9	5.11
Ingerbyvej	25.3	19.8	21.10	Karolinevej	13.5	22.9	24.11
Ingridsvej	25.5	28.9	30.11	Karsebakken	27.4	9.9	11.11

<i>Vejnavn</i>	<i>Afhentningsdatoer</i>			<i>Vejnavn</i>	<i>Afhentningsdatoer</i>		
Kastanievangen	26.3	20.8	22.10	Klinteborgvej	28.5	1.10	3.12
Kastanievej	14.5	23.9	25.11	Klintegården	27.4	9.9	11.11
Katrinekær	14.5	23.9	25.11	Klintehuse	27.4	9.9	11.11
Kattegat Strandvej	20.4	2.9	4.11	Klintetoppen	28.4	10.9	12.11
Kausgårdsvej	31.3	25.8	27.10	Klintevej	3.4	28.8	30.10
Kelstrupdal	30.3	24.8	26.10	Klintsøvænget	27.4	9.9	11.11
Kelstruphøj	30.3	24.8	26.10	Klintvej 160-188	28.4	10.9	12.11
Kelstruplund	30.3	24.8	26.10	Klintvej 137-139	28.4	10.9	12.11
Kelstrupvej	30.3	24.8	26.10	Klintvej 2-38	24.4	8.9	10.11
Keramikvej (Nyk)	24.4	8.9	10.11	Klintvej 1-135	27.4	9.9	11.11
Keramikvej (Vig)	18.5	25.9	27.11	Klintvej 40-158	27.4	9.9	11.11
Kildeagervej	31.3	25.8	27.10	Klirelunden	27.5	30.9	2.12
Kildebakken	23.3	17.8	19.10	Klitborgvej	22.4	4.9	6.11
Kildebovej	26.5	29.9	1.12	Klitfogedvej	21.4	3.9	5.11
Kildedraget	26.5	29.9	1.12	Klitholmen	18.5	25.9	27.11
Kildegårdsvej	23.3	17.8	19.10	Klitrosevej (Nyk)	23.4	7.9	9.11
Kildehøj	27.5	30.9	2.12	Klitrosevej (Yd L)	1.5	15.9	17.11
Kildestræde	3.4	28.8	30.10	Klitrækken	22.4	4.9	6.11
Kildevangen	27.3	21.8	23.10	Klitvej (Højby)	13.5	22.9	24.11
Kildevangsvej	27.5	30.9	2.12	Klitvej (Nyk)	22.4	4.9	6.11
Kildevej (Hørve)	23.3	17.8	19.10	Klitvej (Vallekilde)	24.3	18.8	20.10
Kildevej (Nyrup)	27.4	9.9	11.11	Klokkelyngen	29.4	11.9	13.11
Kildevænget	26.5	29.9	1.12	Klokkelyngvej (Nyk)	22.4	4.9	6.11
Kildeåsen	27.3	21.8	23.10	Klokkelyngvej (Oby L)	5.5	17.9	19.11
Kilhultvej	12.5	21.9	23.11	Klydelunden	27.5	30.9	2.12
Kingosvej	2.4	27.8	29.10	Kløverbakken	27.5	30.9	2.12
Kinimondsvej	25.5	28.9	30.11	Kløverholmen	15.5	24.9	26.11
Kirchheinersvej	23.4	7.9	9.11	Kløvermarken	22.4	4.9	6.11
Kirkebakken (Nyk)	3.4	28.8	30.10	Kløverstien	1.4	26.8	28.10
Kirkebakken (Vallek)	23.3	17.8	19.10	Kløvervej	26.3	20.8	22.10
Kirkebjerg	31.3	25.8	27.10	Kløvervg (Gundestr)	26.3	20.8	22.10
Kirstien (Nyk)	11.5	18.9	20.11	Kløvervg (Teng L)	12.5	21.9	23.11
Kirstien (Rørvig)	21.4	3.9	5.11	Knarbo Agre	28.5	1.10	3.12
Kirstien (Vallek)	23.3	17.8	19.10	Knarbo Klint	28.5	1.10	3.12
Kirkestræde	3.4	28.8	30.10	Knarbo Mose	28.5	1.10	3.12
Kirkevej	31.3	25.8	27.10	Knarbovej	28.5	1.10	3.12
Kirkevænget	21.4	3.9	5.11	Knartelsvej	5.5	17.9	19.11
Kirsebærakken	31.3	25.8	27.10	Knastebakken	25.5	28.9	30.11
Kirsebærhaven	26.3	20.8	22.10	Koglebugten	1.5	15.9	17.11
Kirsebærhegnet	5.5	17.9	19.11	Koglehusvej	22.4	4.9	6.11
Kirsebærstien	18.5	25.9	27.11	Koglestien	16.4	31.8	2.11
Kirsebærvænget	27.4	9.9	11.11	Koglevej (Ellinge L)	15.5	24.9	26.11
Kirstensvej	13.5	22.9	24.11	Koglevej (Nyk)	22.4	4.9	6.11
Kiselvej	1.5	15.9	17.11	Koglevænget	12.5	21.9	23.11
Kjærbøllingvej	11.5	18.9	20.11	Kohavevej	14.5	23.9	25.11
Klint Havnevej	27.4	9.9	11.11	Kokkevang	24.4	8.9	10.11
Klint Strandvej	27.4	9.9	11.11	Kolibrivej	27.4	9.9	11.11
Klintebakken	26.5	29.9	1.12	Kollekolle Tværvej	31.3	25.8	27.10
Klintebjergvej	28.4	10.9	12.11	Kollekollevej	31.3	25.8	27.10

<i>Vejnavn</i>	<i>Afhentningsdatoer</i>			<i>Vejnavn</i>	<i>Afhentningsdatoer</i>		
Kollevej 1-9	30.3	24.8	26.10	Købmandsgården	23.3	17.8	19.10
Kollevej 2-8C,11-29	26.5	29.9	1.12	Kørvelsvej	23.4	7.9	9.11
Kolsterne	12.5	21.9	23.11	Kåltofte	27.5	30.9	2.12
Kolåsvej	23.3	17.8	19.10	Kåruphøj	27.5	30.9	2.12
Kongeledet	17.4	1.9	3.11	Kårupvej 8-12,9-49	24.3	18.8	20.10
Kongelundens Tværv	21.4	3.9	5.11	Kårupvej 1-3,2-6B	27.5	30.9	2.12
Kongelundsvej	21.4	3.9	5.11	L P Frøslevvej	31.3	25.8	27.10
Kongelysvej	4.5	16.9	18.11	Laborantstien	16.4	31.8	2.11
Kongepartens Str.v	15.5	24.9	26.11	Laksevej	4.5	16.9	18.11
Kongsbo Tværv	15.5	24.9	26.11	Lakvej	27.3	21.8	23.10
Kongsbovej	15.5	24.9	26.11	Lamavej	26.3	20.8	22.10
Kontorvej	15.5	24.9	26.11	Lammefjordsvej	23.3	17.8	19.10
Koralvej (Nyk)	24.4	8.9	10.11	Landemærket	1.5	15.9	17.11
Koralvej (Overby L)	5.5	17.9	19.11	Lang Agre	28.5	1.10	3.12
Koralvænget	20.4	2.9	4.11	Langdyssen	12.5	21.9	23.11
Korevlevej	18.5	25.9	27.11	Langebjergvej	29.4	11.9	13.11
Kornbakken	27.5	30.9	2.12	Langesølodden	20.4	2.9	4.11
Korshage Fjordvej	20.4	2.9	4.11	Langesømoesevej	20.4	2.9	4.11
Korshage Gyvelvej	20.4	2.9	4.11	Langesøvej	20.4	2.9	4.11
Korshage Lyngvej	20.4	2.9	4.11	Langesøvænget	20.4	2.9	4.11
Korshagevej	20.4	2.9	4.11	Lanternevej	27.4	9.9	11.11
Korsvangsvej	30.3	24.8	26.10	Lars Krandsvej	28.4	10.9	12.11
Kragemoesevej	5.5	17.9	19.11	Lars Petersvej	15.5	24.9	26.11
Kragevang	4.5	16.9	18.11	Larsensvej	11.5	18.9	20.11
Kragevej	15.5	24.9	26.11	Laughøjvej	28.4	10.9	12.11
Kragørevej	1.5	15.9	17.11	Laur Jensensvej	5.5	17.9	19.11
Kratkrogen	16.4	31.8	2.11	Laur Nielsensvej	23.4	7.9	9.11
Kratvej (Ell Kohave)	14.5	23.9	25.11	Laurasvej	24.4	8.9	10.11
Kratvej (Lm fjord)	26.3	20.8	22.10	Leifa Tværv	26.5	29.9	1.12
Kratvej (Nyk)	17.4	1.9	3.11	Leifavej Nordre	26.5	29.9	1.12
Krebsens Vej	12.5	21.9	23.11	Leifavej Vestre	26.5	29.9	1.12
Kristiansvej	24.4	8.9	10.11	Leifavej Østre	26.5	29.9	1.12
Kristinevej	13.5	22.9	24.11	Lejrbjerg	28.5	1.10	3.12
Kroenborgvej	25.3	19.8	21.10	Lektorvej	4.5	16.9	18.11
Krogbakkevej	30.3	24.8	26.10	Leopardvej	21.4	3.9	5.11
Krogen	23.3	17.8	19.10	Lerager	1.4	26.8	28.10
Kroglænderstien	20.4	2.9	4.11	Lerbakken	26.5	29.9	1.12
Krogvej	28.5	1.10	3.12	Lerbjergvej	29.4	11.9	13.11
Krokusvænget	25.3	19.8	21.10	Lerduevej	15.5	24.9	26.11
Kronhjortestien	28.4	10.9	12.11	Lestrupvej 1-19	1.4	26.8	28.10
Krovejen	26.3	20.8	22.10	Lestrupvej 2-14	1.4	26.8	28.10
Kukkerengen	18.5	25.9	27.11	Ligustervej	20.4	2.9	4.11
Kukkervænget	20.4	2.9	4.11	Liljevej (Hønsinge L)	25.5	28.9	30.11
Kulmulevej	4.5	16.9	18.11	Liljevej (Nyk)	2.4	27.8	29.10
Kvædevej	16.4	31.8	2.11	Liljevænget	25.3	19.8	21.10
Kærdammen	28.4	10.9	12.11	Lille Toftegårdsvej	25.3	19.8	21.10
Kærsangervej	21.4	3.9	5.11	Lillemosevej	25.5	28.9	30.11
Kæruldvænget	24.4	8.9	10.11	Lillevangen	23.3	17.8	19.10
Kærvej	30.3	24.8	26.10	Lindealle	3.4	28.8	30.10

<i>Vejnavn</i>	<i>Afhentningsdatoer</i>			<i>Vejnavn</i>	<i>Afhentningsdatoer</i>		
Lindebakken	26.5	29.9	1.12	Lyngengen	17.4	1.9	3.11
Lindebjerg	23.3	17.8	19.10	Lynggærdevej	12.5	21.9	23.11
Lindegårdsbakken	16.4	31.8	2.11	Lynggårdsvej	17.4	1.9	3.11
Lindegårdsvej	30.3	24.8	26.10	Lynghaven	15.5	24.9	26.11
Lindegårdsvænget	21.4	3.9	5.11	Lynghegnet	14.5	23.9	25.11
Lindekrogen	27.5	30.9	2.12	Lynghusene	30.3	24.8	26.10
Linderparken	3.4	28.8	30.10	Lynghusvej	22.4	4.9	6.11
Linderupvej	24.3	18.8	20.10	Lynghøj	27.5	30.9	2.12
Lindevangen (Asnæs)	25.3	19.8	21.10	Lynghøjten	20.4	2.9	4.11
Lindevangen (Rørvig)	17.4	1.9	3.11	Lyngkrogen	18.5	25.9	27.11
Lindevej (Høve)	26.5	29.9	1.12	Lynglodden	24.4	8.9	10.11
Lindevej (Vig)	31.3	25.8	27.10	Lyngrosevej	1.5	15.9	17.11
Linesvej	24.4	8.9	10.11	Lyngstien	12.5	21.9	23.11
Linneavej	4.5	16.9	18.11	Lyngtoften (Gundest)	26.3	20.8	22.10
Liselundvej	13.5	22.9	24.11	Lyngtoften (Højby)	12.5	21.9	23.11
Ll Egebjergvej	30.3	24.8	26.10	Lyngtoftevej	25.5	28.9	30.11
Lodden	25.5	28.9	30.11	Lyngvang	4.5	16.9	18.11
Lodsstien	20.4	2.9	4.11	Lyngvangen	23.4	7.9	9.11
Loenhøjvej	28.5	1.10	3.12	Lyngv (4560) 78-90	18.5	25.9	27.11
Lokesalle	23.4	7.9	9.11	Lyngv (4560) 135-163	18.5	25.9	27.11
Lokeshøj	27.5	30.9	2.12	Lyngv (4560) 94-100	25.5	28.9	30.11
Lokesvej	18.5	25.9	27.11	Lyngv (4560) 165-215	25.5	28.9	30.11
Lokkemosevej	20.4	2.9	4.11	Lyngv (4573) 2-34	29.4	11.9	13.11
Lonekær	14.5	23.9	25.11	Lyngv (4573) 1-31	29.4	11.9	13.11
Lostien	24.4	8.9	10.11	Lyngv (4573) 39-69	14.5	23.9	25.11
Lottekær	14.5	23.9	25.11	Lyngv (4573) 36-50	14.5	23.9	25.11
Louisevej	25.5	28.9	30.11	Lyngv(Højb/Vig) ⁷¹⁻¹³³	15.5	24.9	26.11
Lumsås Møllevvej	29.4	11.9	13.11	Lyngv(Højb/Vig) ⁵²⁻⁷⁶	15.5	24.9	26.11
Lumsås Strandvej	11.5	18.9	20.11	Lyngvej (Ordrup)	28.5	1.10	3.12
Lunavej	13.5	22.9	24.11	Lyngvejten	23.4	7.9	9.11
Lundebakken	25.5	28.9	30.11	Lyngvænget (Rørvig)	20.4	2.9	4.11
Lunden (Gundestrup)	26.3	20.8	22.10	Lyngvænget (Sten L)	12.5	21.9	23.11
Lunden (Lumsås)	11.5	18.9	20.11	Lysbovej	17.4	1.9	3.11
Lundestien	23.4	7.9	9.11	Lysholmparken	13.5	22.9	24.11
Lundevej	23.3	17.8	19.10	Lyshøj	27.5	30.9	2.12
Lundshøjvej	27.3	21.8	23.10	Lyøvej (Nyk)	16.4	31.8	2.11
Lundtoftevej	25.5	28.9	30.11	Lyøvej (Yderby L)	4.5	16.9	18.11
Lupinstien	11.5	18.9	20.11	Læhegnet	14.5	23.9	25.11
Lupintoften	27.5	30.9	2.12	Lærervej	4.5	16.9	18.11
Lupinvej	1.4	26.8	28.10	Lærerbakken	27.5	30.9	2.12
Lyder Høyersvej	27.3	21.8	23.10	Lærkedalen (Abildø.)	1.4	26.8	28.10
Lykkebjergvej	25.3	19.8	21.10	Lærkedalen (Nyk)	16.4	31.8	2.11
Lyngager	13.5	22.9	24.11	Lærkeengen	27.4	9.9	11.11
Lyngbakken (Klint)	27.4	9.9	11.11	Lærkegårdsvænget	27.5	30.9	2.12
Lyngbakken (Ved bk)	27.5	30.9	2.12	Lærkehækken	23.4	7.9	9.11
Lyngbugten	1.5	15.9	17.11	Lærkehøj	4.5	16.9	18.11
Lyngbærvej	15.5	24.9	26.11	Lærkekrogen	1.5	15.9	17.11
Lyngdalen (Nyk)	17.4	1.9	3.11	Lærkelodden	27.4	9.9	11.11
Lyngdalen (Stenst. L)	12.5	21.9	23.11	Lærkestien (Lm fjord)	26.3	20.8	22.10

<i>Vejnavn</i>	<i>Afhentningsdatoer</i>			<i>Vejnavn</i>	<i>Afhentningsdatoer</i>		
Lærkestien (Overb L)	5.5	17.9	19.11	Mejsevænget (Rør)	21.4	3.9	5.11
Lærketofthen	31.3	25.8	27.10	Mellemtoften (Klint)	27.4	9.9	11.11
Lærkevang (Abildø)	1.4	26.8	28.10	Mellemtoften (Ordr)	27.5	30.9	2.12
Lærkevang (Nyk)	23.4	7.9	9.11	Mellemvangen (Asn)	25.3	19.8	21.10
Lærkevej (Asnæs)	25.3	19.8	21.10	Mellemvangen (Rør)	17.4	1.9	3.11
Lærkevej (Ellinge L)	15.5	24.9	26.11	Mellemvej (Nyk)	22.4	4.9	6.11
Lærkevej (Rørvig)	21.4	3.9	5.11	Mellemvej (Vig)	31.3	25.8	27.10
Lærkevænget (Rør)	20.4	2.9	4.11	Melodivej	13.5	22.9	24.11
Lærkevænget (Vig)	15.5	24.9	26.11	Merianvej	29.4	11.9	13.11
Læsøvej (Asnæs L)	25.5	28.9	30.11	Mettekær	14.5	23.9	25.11
Læsøvej (Nyk)	16.4	31.8	2.11	Midtervang	12.5	21.9	23.11
Læsøvej (Yderby L)	4.5	16.9	18.11	Mimershøj	27.5	30.9	2.12
Løgager	28.5	1.10	3.12	Minirosevej	1.5	15.9	17.11
Løngårdsvej	26.3	20.8	22.10	Minklodden	24.4	8.9	10.11
Løvevej (Overby L)	5.5	17.9	19.11	Minkstien	5.5	17.9	19.11
Løvevej (Rørvig)	21.4	3.9	5.11	Mirabelle (Ell Koh.)	14.5	23.9	25.11
Løvstræde	17.4	1.9	3.11	Mirabellevej (Stubb)	24.3	18.8	20.10
Løvvænget	12.5	21.9	23.11	Mogens Heeringsvej	25.5	28.9	30.11
Mads Hansensvej	30.4	14.9	16.11	Mogens Møllers Vej	27.4	9.9	11.11
Madvigs Plads	2.4	27.8	29.10	Monkeystien	13.5	22.9	24.11
Magistervej	4.5	16.9	18.11	Morelvej	16.4	31.8	2.11
Maglebjergvej	23.3	17.8	19.10	Morænebakken	26.5	29.9	1.12
Maglehøjgårdsvej	27.3	21.8	23.10	Mosbyvej	2.4	27.8	29.10
Maglehøjvej	1.4	26.8	28.10	Mosebakken (Nyk)	22.4	4.9	6.11
Maglemosevej	30.3	24.8	26.10	Mosebakken (Ordrup)	27.5	30.9	2.12
Maglevænget	27.3	21.8	23.10	Mosebøllevej	22.4	4.9	6.11
Majrosevej	1.5	15.9	17.11	Mosedalen	30.4	14.9	16.11
Malervej	15.5	24.9	26.11	Mosedraget	30.4	14.9	16.11
Mandsbjergvej	26.3	20.8	22.10	Moseengen	30.4	14.9	16.11
Mangovej	16.4	31.8	2.11	Mosegårdsvej	27.4	9.9	11.11
Margueritevej	22.4	4.9	6.11	Moseholmen (Høve)	26.5	29.9	1.12
Marie Bangsvej	1.4	26.8	28.10	Moseholmen (Vig)	18.5	25.9	27.11
Mariehønevej	14.5	23.9	25.11	Moseklyngen	28.4	10.9	12.11
Mariekær	14.5	23.9	25.11	Moselodden	24.4	8.9	10.11
Markskellet	20.4	2.9	4.11	Moselyvej	30.4	14.9	16.11
Markstien	16.4	31.8	2.11	Mosesvinget	28.4	10.9	12.11
Marksvinget	31.3	25.8	27.10	Mosevang	1.4	26.8	28.10
Markvejen	14.5	23.9	25.11	Mosevangen (Abildø)	1.4	26.8	28.10
Markvænget	26.3	20.8	22.10	Mosevangen (Asnæs)	25.3	19.8	21.10
Marselisborg Alle	13.5	22.9	24.11	Mosevej (Ellinge L)	15.5	24.9	26.11
Marsvej	3.4	28.8	30.10	Mosevej (Lm fjord)	26.3	20.8	22.10
Martin Lyngesvej	15.5	24.9	26.11	Mosevænget (Gud L)	12.5	21.9	23.11
Matolievej	13.5	22.9	24.11	Mosevænget (Rørvig)	21.4	3.9	5.11
Mejerivej	31.3	25.8	27.10	Mosrosevej	1.5	15.9	17.11
Mejsebakken	27.4	9.9	11.11	Mudderklirevej	1.5	15.9	17.11
Mejsehaven	14.5	23.9	25.11	Murervej	15.5	24.9	26.11
Mejsestien	5.5	17.9	19.11	Musebjerg	24.3	18.8	20.10
Mejsevej	26.5	29.9	1.12	Musikbyen	29.4	11.9	13.11
Mejsevænget (Ordr)	27.5	30.9	2.12	Muslingevej	5.5	17.9	19.11

<i>Vejnavn</i>	<i>Afhentningsdatoer</i>			<i>Vejnavn</i>	<i>Afhentningsdatoer</i>		
Musvitvej	24.4	8.9	10.11	Nattergalevej (Gund)	26.3	20.8	22.10
Musvågevej	26.5	29.9	1.12	Nattergalevej (Klint)	27.4	9.9	11.11
Myntestien	20.4	2.9	4.11	Nattergalevej (Rør)	20.4	2.9	4.11
Myrestien	28.4	10.9	12.11	Ndr Skovvej	1.4	26.8	28.10
Myrevej	26.3	20.8	22.10	Ndr Tværvej	1.4	26.8	28.10
Mælkevejen (Gre)	27.3	21.8	23.10	Neksøvej	23.3	17.8	19.10
Mælkevejen (Højb L)	13.5	22.9	24.11	Nellemosevej	25.3	19.8	21.10
Møllebakken (Lums)	11.5	18.9	20.11	Nevadavej	27.4	9.9	11.11
Møllebakken (Ordr)	27.5	30.9	2.12	Nexøvej	4.5	16.9	18.11
Møllebakken (Rør)	21.4	3.9	5.11	Nimbusvej	1.5	15.9	17.11
Møllebakkevej	17.4	1.9	3.11	Nissestien	27.5	30.9	2.12
Møllebækvej	1.4	26.8	28.10	Nordgårdsvej (Gre)	27.3	21.8	23.10
Mølleengvej	11.5	18.9	20.11	Nordgårdsvej (Havn.)	30.4	14.9	16.11
Møllegårdsalle	2.4	27.8	29.10	Nordgårdsvej (Nyk)	3.4	28.8	30.10
Møllegårdsparken	25.3	19.8	21.10	Nordlandsstien	20.4	2.9	4.11
Møllegårdsvænget	17.4	1.9	3.11	Nordlysvej	3.4	28.8	30.10
Møllekrogen	31.3	25.8	27.10	Nordmarken	27.4	9.9	11.11
Møllerens Vænge	21.4	3.9	5.11	Nordre Kanalvej	25.3	19.8	21.10
Møllestrædet	30.3	24.8	26.10	Nordre Strandvej	30.4	14.9	16.11
Møllevangen	23.3	17.8	19.10	Nordskogsvej	31.3	25.8	27.10
Møllevej (Rørvig)	21.4	3.9	5.11	Nordstensvej	30.4	14.9	16.11
Møllevej (Vig)	31.3	25.8	27.10	Nordstrandsvej 2-56	3.4	28.8	30.10
Møllevg (Asnæs)	25.3	19.8	21.10	Nordstrandsvej 5-55	3.4	28.8	30.10
Møllevænget (Vig)	31.3	25.8	27.10	Nordstrandsv 72-132	23.4	7.9	9.11
Mølleåsen	11.5	18.9	20.11	Nordstrandsv 71-107	23.4	7.9	9.11
Møstdalen	24.4	8.9	10.11	Nordtoften	30.3	24.8	26.10
Møststien	24.4	8.9	10.11	Nordvej	15.5	24.9	26.11
Møstvej	24.4	8.9	10.11	Ny Plantagevej	15.5	24.9	26.11
Møstaaen	24.4	8.9	10.11	Nybøvej	27.4	9.9	11.11
Mågelunden	27.5	30.9	2.12	Nygade (Asnæs)	25.3	19.8	21.10
Mågevej (Høve)	26.5	29.9	1.12	Nygade (Vig)	31.3	25.8	27.10
Mågevej (Nyrup)	24.4	8.9	10.11	Nygårdsv (4573+4500)	28.4	10.9	12.11
Mågevej (Rørvig)	20.4	2.9	4.11	Nygårdsvej (Vejlby)	23.3	17.8	19.10
Månedalen (Højby L)	13.5	22.9	24.11	Nykervej	4.5	16.9	18.11
Månedalen (Nakke)	17.4	1.9	3.11	Nykøbing-Slagelsevej	30.3	24.8	26.10
Månestien	13.5	22.9	24.11	Nykøbingv 49-75,166-182	26.3	20.8	22.10
Mårstien (Ebbeløkke)	5.5	17.9	19.11	Nykøbingv 79A-85,184-206	27.3	21.8	23.10
Mårstien (Høve P)	25.5	28.9	30.11	Nykøbingv 89-101,208-228	30.3	24.8	26.10
Mårvej	26.3	20.8	22.10	Nylandsvej	26.3	20.8	22.10
Mårvænget	21.4	3.9	5.11	Nyledsbakken	2.4	27.8	29.10
N Jensensvænge	21.4	3.9	5.11	Nyledsdalen	2.4	27.8	29.10
Nakke Kirkevej	21.4	3.9	5.11	Nyrup Huse	24.4	8.9	10.11
Nakke Nord	17.4	1.9	3.11	Nyrup Mosevej	28.4	10.9	12.11
Nakke Vestvej	17.4	1.9	3.11	Nyrup Plantagevej	28.4	10.9	12.11
Nakke Østvej	17.4	1.9	3.11	Nyrup Vænge	24.4	8.9	10.11
Nakkehage Strandvej	17.4	1.9	3.11	Nyrupsvej	23.3	17.8	19.10
Nakkehagevej	17.4	1.9	3.11	Nyrupvej	28.4	10.9	12.11
Narvikvej (Højby)	29.4	11.9	13.11	Nysøvej	14.5	23.9	25.11
Narvikvej (Nyk)	3.4	28.8	30.10	Nyvangsvej	28.5	1.10	3.12

<i>Vejnavn</i>	<i>Afhentningsdatoer</i>			<i>Vejnavn</i>	<i>Afhentningsdatoer</i>		
Nyvej (Højby)	29.4	11.9	13.11	Odsvang	4.5	16.9	18.11
Nyvej (Kirkebyen)	24.3	18.8	20.10	Okapivej	21.4	3.9	5.11
Nyvej (Nyk)	23.4	7.9	9.11	Okkerbjergvej	2.4	27.8	29.10
Næbbevej (Vejleby)	23.3	17.8	19.10	Okkerdalen	2.4	27.8	29.10
Næbbevej (Vig)	1.4	26.8	28.10	Oldbakkevej	30.4	14.9	16.11
Næsdal 31A-37,34-44	25.3	19.8	21.10	Oldermandsvej	20.4	2.9	4.11
Næsdal 2-28,29	26.3	20.8	22.10	Oldhøj	1.4	26.8	28.10
Næsgårdsvej	28.5	1.10	3.12	Oldhøjvænget	1.4	26.8	28.10
Næsholmvej	25.3	19.8	21.10	Oldvejen	30.4	14.9	16.11
Næskrogen	28.5	1.10	3.12	Ole Kjærgårdsvej	20.4	2.9	4.11
Næstoften	28.5	1.10	3.12	Ole Segnersvej	23.4	7.9	9.11
Næsvangsvej 1-19,2-14	26.3	20.8	22.10	Olivenvej	16.4	31.8	2.11
Næsvangsvej	27.3	21.8	23.10	Olsensvej	11.5	18.9	20.11
Næsvej	28.5	1.10	3.12	Olskervej	4.5	16.9	18.11
Nøddebakken	26.5	29.9	1.12	Oluf Larsensvej	14.5	23.9	25.11
Nøddehegnet	5.5	17.9	19.11	Olufsvej	25.5	28.9	30.11
Nøddevangen	26.3	20.8	22.10	Omøvej	4.5	16.9	18.11
Nøddevænget	25.3	19.8	21.10	Ordrup Strandvej	28.5	1.10	3.12
Nøkkerosevej	1.5	15.9	17.11	Ordrupvej 51-61,82A-90	28.5	1.10	3.12
Nørredalen	27.4	9.9	11.11	Ordrupvej 2-40A,1-29	24.3	18.8	20.10
Nørregade (Hørve)	23.3	17.8	19.10	Ordrupvej 40-80,31-49	27.5	30.9	2.12
Nørregade (Nyk)	3.4	28.8	30.10	Orionsvej	13.5	22.9	24.11
Nørregårdsvej	18.5	25.9	27.11	Orloffsvej	13.5	22.9	24.11
Nørreled	20.4	2.9	4.11	Ørøvej (Høve Strand)	25.5	28.9	30.11
Nørremarksvej	30.3	24.8	26.10	Ørøvej (Nyk)	16.4	31.8	2.11
Nørrevang	12.5	21.9	23.11	Ovebæks Høj	26.3	20.8	22.10
Nørrevangen	25.3	19.8	21.10	Overbygade	30.4	14.9	16.11
Nørrevangsparken	20.4	2.9	4.11	Overbyvej	23.3	17.8	19.10
Nørrevangsvej	20.4	2.9	4.11	Overdrevsvej	1.4	26.8	28.10
Nålestien (Nyk)	30.4	14.9	16.11	P Jørgensensvej	17.4	1.9	3.11
Nålestien (Skamlebk)	27.5	30.9	2.12	Pajesø Strandvej	24.4	8.9	10.11
Nåletræsvænget	21.4	3.9	5.11	Pajesøvej	24.4	8.9	10.11
Nålevænget	12.5	21.9	23.11	Panterstien	5.5	17.9	19.11
Obovej	13.5	22.9	24.11	Pantervej	21.4	3.9	5.11
Oddenvej 1-49	28.4	10.9	12.11	Paradisdalen	20.4	2.9	4.11
Oddenvej 22-64	28.4	10.9	12.11	Paradisengen	13.5	22.9	24.11
Oddenvej 51-245	30.4	14.9	16.11	Paradislyngen	13.5	22.9	24.11
Oddenvej 66-346	30.4	14.9	16.11	Paradisvænget	20.4	2.9	4.11
Oddenvej 348-386	1.5	15.9	17.11	Parallelvej	17.4	1.9	3.11
Oddenvej 247-261	4.5	16.9	18.11	Parcelskrænten	31.3	25.8	27.10
Oddenvej 2-20	24.4	8.9	10.11	Parcelvej (Ellinge L)	15.5	24.9	26.11
Odderstien	5.5	17.9	19.11	Parcelvej (Gund)	26.3	20.8	22.10
Oddervej	26.3	20.8	22.10	Parcelvej (Rørvig)	20.4	2.9	4.11
Odinshøj	27.5	30.9	2.12	Parkvej	23.3	17.8	19.10
Odinsvej (Høns L)	18.5	25.9	27.11	Parkvænget (Fårev)	24.3	18.8	20.10
Odinsvej (Høve)	30.3	24.8	26.10	Parkvænget (Klint)	27.4	9.9	11.11
Odinsvej (Nyk)	23.4	7.9	9.11	Pavillonvej	30.3	24.8	26.10
Odsherredvej	30.3	24.8	26.10	Pedelvej	4.5	16.9	18.11
Odstrupvej	30.3	24.8	26.10	Peder Bangsvej	27.3	21.8	23.10

<i>Vejnavn</i>	<i>Afhentningsdatoer</i>			<i>Vejnavn</i>	<i>Afhentningsdatoer</i>		
Pendulet	31.3	25.8	27.10	Poppelkrogen	1.5	15.9	17.11
Perikumvej	29.4	11.9	13.11	Poppelrækken	29.4	11.9	13.11
Pernillevej	13.5	22.9	24.11	Poppelstien	15.5	24.9	26.11
Peter Andersensvej	11.5	18.9	20.11	Poppelvang	23.3	17.8	19.10
Peter Fiskersvej	24.4	8.9	10.11	Poppelvej (Høns L)	25.5	28.9	30.11
Petersvej	14.5	23.9	25.11	Poppelvej (Nyk)	23.4	7.9	9.11
Petitvej	16.4	31.8	2.11	Poppelvænget (Fåre)	24.3	18.8	20.10
Pileager	28.5	1.10	3.12	Poppelvænget (Klint)	27.4	9.9	11.11
Pilebakken	26.5	29.9	1.12	Porsevej	22.4	4.9	6.11
Pilebugten	1.5	15.9	17.11	Porsevænget	16.4	31.8	2.11
Pileengen	18.5	25.9	27.11	Poulsvej	21.4	3.9	5.11
Pilegårdsvej	15.5	24.9	26.11	Prejlerupvej	30.3	24.8	26.10
Pilegårdsvænget	15.5	24.9	26.11	Prins Christiansvej	30.4	14.9	16.11
Pilehavevej	4.5	16.9	18.11	Provisorvej	16.4	31.8	2.11
Pilehavevænget	14.5	23.9	25.11	Præstebjergvej	24.3	18.8	20.10
Pilehegnet	30.4	14.9	16.11	Præstegårdsvej	3.4	28.8	30.10
Pilehækken	23.4	7.9	9.11	Præstekravevej	15.5	24.9	26.11
Pilehøj	4.5	16.9	18.11	Præstekrogen	28.5	1.10	3.12
Pilekrogen	1.5	15.9	17.11	Præstestræde	30.4	14.9	16.11
Pilekæret	27.4	9.9	11.11	Præstevænget (Nyk)	2.4	27.8	29.10
Pilelunden	12.5	21.9	23.11	Præstevænget (Vig)	31.3	25.8	27.10
Pilesvinget	15.5	24.9	26.11	Pumavej (Lm fjord)	26.3	20.8	22.10
Pilevang	23.3	17.8	19.10	Pumavej (Overby L)	5.5	17.9	19.11
Pilevangen (Asnæs)	25.3	19.8	21.10	Pærestien	17.4	1.9	3.11
Pilevangen (Vig)	15.5	24.9	26.11	På Højen	23.3	17.8	19.10
Pilevangsvej	24.4	8.9	10.11	Quistgaardsvej	16.4	31.8	2.11
Pilevej (Kirkebyen)	24.3	18.8	20.10	Rahbechsvej	14.5	23.9	25.11
Pilevej, Klint	27.4	9.9	11.11	Raketvej	13.5	22.9	24.11
Pilevænget (Fårev.)	24.3	18.8	20.10	Ralstien	24.4	8.9	10.11
Pilevænget (Gud L)	13.5	22.9	24.11	Ravnebakken	28.4	10.9	12.11
Pilevænget (Rørvig)	21.4	3.9	5.11	Ravnekærsvej	28.4	10.9	12.11
Pindalsvej	26.5	29.9	1.12	Ravnemosevej	28.4	10.9	12.11
Pindemosevej	11.5	18.9	20.11	Ravnesevej	28.4	10.9	12.11
Pindsvinestien	28.4	10.9	12.11	Ravnsbjergvej	30.3	24.8	26.10
Pistolstræde	1.5	15.9	17.11	Ravnsvej	30.4	14.9	16.11
Plantagekrogen	12.5	21.9	23.11	Ravvænget	5.5	17.9	19.11
Plantagev (Kr.byen)	24.3	18.8	20.10	Rejenettet	30.4	14.9	16.11
Plantagevej (Yd. L)	1.5	15.9	17.11	Rektorvej	4.5	16.9	18.11
Plantagevænget	28.4	10.9	12.11	Remisevej (Hørve)	23.3	17.8	19.10
Platanvej	17.4	1.9	3.11	Remisevej (Nyk)	3.4	28.8	30.10
Plejeruphuse	26.3	20.8	22.10	Rendevej	27.5	30.9	2.12
Plejerupvej 1-7,2-4	26.3	20.8	22.10	Rensdyrvej (Høve)	26.5	29.9	1.12
Plejerupvej 6-24,9-17	27.3	21.8	23.10	Rensdyrvej (Rørvig)	21.4	3.9	5.11
Polluxvej	13.5	22.9	24.11	Revlingestien	20.4	2.9	4.11
Polyfotovej	23.4	7.9	9.11	Ribsvej	28.5	1.10	3.12
Poppelbakken	28.5	1.10	3.12	Riisvej 28	24.3	18.8	20.10
Poppelhegnet	30.4	14.9	16.11	Riisvej 1-31,2-26	30.3	24.8	26.10
Poppelhækken	23.4	7.9	9.11	Ringbakken	26.5	29.9	1.12
Poppelhøj	4.5	16.9	18.11	Ringholm	17.4	1.9	3.11

<i>Vejnavn</i>	<i>Afhentningsdatoer</i>			<i>Vejnavn</i>	<i>Afhentningsdatoer</i>		
Ringtoften	27.3	21.8	23.10	Rævestien (Klint)	28.4	10.9	12.11
Risebjergvej	30.3	24.8	26.10	Rævevej (Høns L)	18.5	25.9	27.11
Risegårdsvej	24.3	18.8	20.10	Rævevej (Nyk)	21.4	3.9	5.11
Rishøj	27.5	30.9	2.12	Rødelejevej	23.3	17.8	19.10
Rishøj Sidevej	17.4	1.9	3.11	Rødgranvej	16.4	31.8	2.11
Rishøjvej	17.4	1.9	3.11	Rødhøj 1-45,2-62	25.3	19.8	21.10
Roarsgård	25.5	28.9	30.11	Rødhøj 47-69,64-68	27.3	21.8	23.10
Rodevej	31.3	25.8	27.10	Rødtungevej	4.5	16.9	18.11
Rolighedsvej	27.3	21.8	23.10	Røgerivej	30.4	14.9	16.11
Romancevej	13.5	22.9	24.11	Røglevej	28.5	1.10	3.12
Romsøvej	25.5	28.9	30.11	Røllikevej	28.5	1.10	3.12
Roseengvej	25.5	28.9	30.11	Rømøvej	16.4	31.8	2.11
Rosenbakken	17.4	1.9	3.11	Rønnebærhækken	23.4	7.9	9.11
Rosendalen	16.4	31.8	2.11	Rønnebærstien	20.4	2.9	4.11
Rosenhaven	15.5	24.9	26.11	Rønnebærvej (Fåre)	24.3	18.8	20.10
Rosenholmvej	14.5	23.9	25.11	Rønnebærvej (Nyk)	17.4	1.9	3.11
Rosenhøj	27.5	30.9	2.12	Rønnehøjvej	30.3	24.8	26.10
Rosenparken	16.4	31.8	2.11	Rønnevej	4.5	16.9	18.11
Rosenstien	24.4	8.9	10.11	Røntoftevej	16.4	31.8	2.11
Rosenvangen Nord	27.4	9.9	11.11	Rørmosen (Kårup)	27.5	30.9	2.12
Rosenvangen Syd	27.4	9.9	11.11	Rørmosevej (Starrek)	23.3	17.8	19.10
Rosenvej (Fårevejle)	24.3	18.8	20.10	Rørmosevej (Vig)	31.3	25.8	27.10
Rosenvej (Nyk)	16.4	31.8	2.11	Rørsangervej (Asn)	26.5	29.9	1.12
Rosenvænget (4571)	27.3	21.8	23.10	Rørsangervej (Nyrup)	24.4	8.9	10.11
Rosenvænget (Rør)	20.4	2.9	4.11	Rørvig Kirkevej	21.4	3.9	5.11
Rosmarinvej	29.4	11.9	13.11	Rørviglund	20.4	2.9	4.11
Rothsvej	30.4	14.9	16.11	Rørvigvej 1-153	16.4	31.8	2.11
Rotoftevej	27.4	9.9	11.11	Rørvigvej 4-136	16.4	31.8	2.11
Rugbakken	26.5	29.9	1.12	Rørvigvej 163-249	22.4	4.9	6.11
Ruggårdsvej	13.5	22.9	24.11	Rørvigvej 138-228	22.4	4.9	6.11
Rughavevej	5.5	17.9	19.11	Rørvigvej 251-269	21.4	3.9	5.11
Rugtoften	27.5	30.9	2.12	Rørvigvej 230-244	21.4	3.9	5.11
Rugvænget (Asnæs)	25.3	19.8	21.10	Røvej	4.5	16.9	18.11
Rugvænget (Rørvig)	17.4	1.9	3.11	Rådhusvej 75	24.3	18.8	20.10
Rullebjerg	24.3	18.8	20.10	Rådhusvej 1-31,2-36	25.3	19.8	21.10
Runedalen	12.5	21.9	23.11	Rådyrstien	28.4	10.9	12.11
Rusen	20.4	2.9	4.11	Rådyrvej (Indeluk)	26.5	29.9	1.12
Ruthsvej	11.5	18.9	20.11	Rådyrvej (Rørvig)	21.4	3.9	5.11
Rylelunden	27.5	30.9	2.12	Rågestien	26.3	20.8	22.10
Rylevang	12.5	21.9	23.11	S Sivertsensvej	24.4	8.9	10.11
Rylevej (Gundestrup)	26.3	20.8	22.10	Sadolinsvej	20.4	2.9	4.11
Rylevej (Yderby L)	1.5	15.9	17.11	Samsøvej (Asnæs L)	25.5	28.9	30.11
Rypevej	26.5	29.9	1.12	Samsøvej (Nyk)	16.4	31.8	2.11
Ryttervænget	1.4	26.8	28.10	Samsøvej (Yderby L)	4.5	16.9	18.11
Rævebakken	16.4	31.8	2.11	Sandagervej	30.4	14.9	16.11
Rævebjergvej	24.3	18.8	20.10	Sandbakken	26.5	29.9	1.12
Rævehaven	14.5	23.9	25.11	Sandbyhagevej	24.3	18.8	20.10
Ræveleddet	5.5	17.9	19.11	Sandgravene	21.4	3.9	5.11
Rævestien (Asnæs L)	25.5	28.9	30.11	Sandgårdsvej	26.5	29.9	1.12

<i>Vejnavn</i>	<i>Afhentningsdatoer</i>			<i>Vejnavn</i>	<i>Afhentningsdatoer</i>		
Sandholmen	18.5	25.9	27.11	Skippervej	24.4	8.9	10.11
Sandkaasvej	4.5	16.9	18.11	Skiven	31.3	25.8	27.10
Sandleddet	12.5	21.9	23.11	Skjoldsvej (Fåre)	24.3	18.8	20.10
Sandlodden	30.4	14.9	16.11	Skjoldsvej (Høns L)	25.5	28.9	30.11
Sandlodsvej	20.4	2.9	4.11	Skjoldvænget	22.4	4.9	6.11
Sandlyvej	24.3	18.8	20.10	Skjærkjær	28.5	1.10	3.12
Sandskredsvej	1.4	26.8	28.10	Skolebakken	27.3	21.8	23.10
Sandstensvej	1.5	15.9	17.11	Skolegade	23.3	17.8	19.10
Sandstien (Lumsås)	12.5	21.9	23.11	Skoleloden (Egebj.)	1.4	26.8	28.10
Sandstien (Rørvig)	20.4	2.9	4.11	Skoleloden (Hørve)	23.3	17.8	19.10
Sandvads Vænge	24.4	8.9	10.11	Skoleloden (Rørvig)	17.4	1.9	3.11
Sandvej (Nyk)	17.4	1.9	3.11	Skolemarken	4.5	16.9	18.11
Sandvej (Ordr Næs)	28.5	1.10	3.12	Skolemestervej	4.5	16.9	18.11
Sangstien	13.5	22.9	24.11	Skolestien	20.4	2.9	4.11
Saturnvej	13.5	22.9	24.11	Skolestræde	3.4	28.8	30.10
Savværksvej (Nyk)	2.4	27.8	29.10	Skoletoften	30.4	14.9	16.11
Savværksvej (Vig)	31.3	25.8	27.10	Skolevej	24.3	18.8	20.10
Saxildsalle	2.4	27.8	29.10	Skolevænget (Herr.)	27.3	21.8	23.10
Saxovej	21.4	3.9	5.11	Skolevænget (Vig)	31.3	25.8	27.10
Schweizervej	31.3	25.8	27.10	Skollehøj	4.5	16.9	18.11
Sct Georgs Vej	2.4	27.8	29.10	Skomagerloden	1.4	26.8	28.10
Sehested Grovesvej	11.5	18.9	20.11	Skovager	13.5	22.9	24.11
Sejerøvej (Nyk)	16.4	31.8	2.11	Skovagervej	30.4	14.9	16.11
Sejerøv(Skmlb) ^{63-75,18}	28.5	1.10	3.12	Skovagre	28.5	1.10	3.12
Sejerøv(Skmlb) ^{1-61,2-16}	27.5	30.9	2.12	Skovbakken (Høns L)	25.5	28.9	30.11
Sejerøvej (Yderby L)	4.5	16.9	18.11	Skovbakken (Nyk)	2.4	27.8	29.10
Sejstrupvej	31.3	25.8	27.10	Skovbakkevej	5.5	17.9	19.11
Sellen	20.4	2.9	4.11	Skovbovej	16.4	31.8	2.11
Sidinge Fjordvej	31.3	25.8	27.10	Skovbrynet (Jyd L)	25.5	28.9	30.11
Sidingevej 2-32	31.3	25.8	27.10	Skovbrynet (Nyk)	16.4	31.8	2.11
Sidingevej 1-43	31.3	25.8	27.10	Skovbuen	1.5	15.9	17.11
Sidingevej 34-40	1.4	26.8	28.10	Skovbugten	1.5	15.9	17.11
Sidingevej 45-55	1.4	26.8	28.10	Skovdalen	17.4	1.9	3.11
Sigynsalle	23.4	7.9	9.11	Skovdigevej	13.5	22.9	24.11
Sirius (Højby Lyng)	13.5	22.9	24.11	Skovduevej (Gunde)	26.3	20.8	22.10
Siriusvej (Nyk)	3.4	28.8	30.10	Skovduevej (Nyk)	23.4	7.9	9.11
Sitkavej	16.4	31.8	2.11	Skovduevej (Ov. L)	4.5	16.9	18.11
Skaftesvej	12.5	21.9	23.11	Skovduevænget	20.4	2.9	4.11
Skamlebækvej	27.5	30.9	2.12	Skovfyrvej	20.4	2.9	4.11
Skanse Sidevej	20.4	2.9	4.11	Skovgyden	13.5	22.9	24.11
Skanse Tværvæg	20.4	2.9	4.11	Skovgårdsvej	30.3	24.8	26.10
Skansehagevej	20.4	2.9	4.11	Skovgårdsvænget	29.4	11.9	13.11
Skansehøjen	30.4	14.9	16.11	Skovhaven	31.3	25.8	27.10
Skansevej	18.5	25.9	27.11	Skovhegnet (Højby)	14.5	23.9	25.11
Skaverupvej	1.4	26.8	28.10	Skovhegnet (Rørvig)	21.4	3.9	5.11
Skelbakken	26.5	29.9	1.12	Skovleddet	18.5	25.9	27.11
Skellet	28.4	10.9	12.11	Skovlundevej	31.3	25.8	27.10
Skelvej	30.4	14.9	16.11	Skovlyvej (Høns L)	25.5	28.9	30.11
Skipperstræde	30.4	14.9	16.11	Skovlyvej (Lm fjord)	23.3	17.8	19.10

<i>Vejnavn</i>	<i>Afhentningsdatoer</i>			<i>Vejnavn</i>	<i>Afhentningsdatoer</i>		
Skovlyvej (Rørvig)	20.4	2.9	4.11	Smedegårdsvej	17.4	1.9	3.11
Skovløbervej (Nyk)	28.4	10.9	12.11	Smedestræde (Ov.by)	4.5	16.9	18.11
Skovløbervej (Prejl.)	30.3	24.8	26.10	Smedestræde (Rør)	17.4	1.9	3.11
Skovløkken	15.5	24.9	26.11	Smidsbjergvej 1	27.3	21.8	23.10
Skovmarken	15.5	24.9	26.11	Smidsbjergvej	30.3	24.8	26.10
Skovridervej	16.4	31.8	2.11	Smidsholmvej	18.5	25.9	27.11
Skovsbovej	26.3	20.8	22.10	Smålyngen	4.5	16.9	18.11
Skovskellet	28.5	1.10	3.12	Snebærvej	24.3	18.8	20.10
Skovstien (Kår Skov)	28.5	1.10	3.12	Snedkerkrogen	30.4	14.9	16.11
Skovstien (Nyk)	23.4	7.9	9.11	Snedkervej	15.5	24.9	26.11
Skovstjernevej	16.4	31.8	2.11	Sneglerup Møllevej	30.3	24.8	26.10
Skovstykket	15.5	24.9	26.11	Snegleruphuse	30.3	24.8	26.10
Skovsvinget	27.4	9.9	11.11	Sneglerupvej 1	27.3	21.8	23.10
Skovvangen (Ell L)	14.5	23.9	25.11	Sneglerupvej	30.3	24.8	26.10
Skovvangen (Gunde)	26.3	20.8	22.10	Sneharestien	28.4	10.9	12.11
Skovvangsvej	23.3	17.8	19.10	Snekkestien	20.4	2.9	4.11
Skovvej, Gelstrup	1.4	26.8	28.10	Sneppevej (Høve)	26.5	29.9	1.12
Skovvejen	26.3	20.8	22.10	Sneppevej (Ov L)	4.5	16.9	18.11
Skovvænget (Høns L)	25.5	28.9	30.11	Snerleager	28.5	1.10	3.12
Skovvg (Lm fjord)	26.3	20.8	22.10	Snerlevej	16.4	31.8	2.11
Skovvænget (Øster L)	16.4	31.8	2.11	Sneroseparken	24.3	18.8	20.10
Skovåsen	13.5	22.9	24.11	Snogebækvej	4.5	16.9	18.11
Skredbjergvej	17.4	1.9	3.11	Snogshøjvej	28.4	10.9	12.11
Skrænten (Grevinge)	27.3	21.8	23.10	Sofielunden	25.5	28.9	30.11
Skrænten (Klint)	28.4	10.9	12.11	Sofievej	12.5	21.9	23.11
Skrænten (Rørvig)	20.4	2.9	4.11	Sogneskellet	25.5	28.9	30.11
Skræntevej	27.4	9.9	11.11	Solbakken (Havneb.)	30.4	14.9	16.11
Skyttens Vej	12.5	21.9	23.11	Solbakken (Ordrup)	27.5	30.9	2.12
Skærby Bakke	23.4	7.9	9.11	Solborgleddet	18.5	25.9	27.11
Skærby Dal	23.4	7.9	9.11	Solbrinken	31.3	25.8	27.10
Skærbybrinken	23.4	7.9	9.11	Solbærstien	5.5	17.9	19.11
Skærbygårdsvej	22.4	4.9	6.11	Soldalen, Lumsås	11.5	18.9	20.11
Skærbyholmsvej	22.4	4.9	6.11	Soldalen, Nakke	21.4	3.9	5.11
Skærbyhøjvej	23.4	7.9	9.11	Solglimtvej	24.3	18.8	20.10
Skærbylyngvej	16.4	31.8	2.11	Solgårdsvej	23.4	7.9	9.11
Skærbyvangen	23.4	7.9	9.11	Solhegnet	14.5	23.9	25.11
Skærbyvej	23.4	7.9	9.11	Solkrogen	5.5	17.9	19.11
Skærbyåsen	23.4	7.9	9.11	Solparken	24.4	8.9	10.11
Sleipnersvej	23.4	7.9	9.11	Solsortevej (Asnæs)	25.3	19.8	21.10
Sletterhøjvej	17.4	1.9	3.11	Solsortevej (Rørvig)	20.4	2.9	4.11
Slettermosevej	17.4	1.9	3.11	Solsortevænget	14.5	23.9	25.11
Slotsvej	23.3	17.8	19.10	Solsortvej	4.5	16.9	18.11
Slugten	23.3	17.8	19.10	Solstien (Højby L)	13.5	22.9	24.11
Slyngrosevej	16.4	31.8	2.11	Solstien (Rørvig)	20.4	2.9	4.11
Slåenhækken	23.4	7.9	9.11	Soltoften	31.3	25.8	27.10
Slåenstien	5.5	17.9	19.11	Solvej	15.5	24.9	26.11
Slåenvangen	26.3	20.8	22.10	Solvejen	26.3	20.8	22.10
Slåenvej (Fårevejle)	24.3	18.8	20.10	Solvænget (Høve)	30.3	24.8	26.10
Slåenvej (Nyk)	17.4	1.9	3.11	Solvænget (Rørvig)	20.4	2.9	4.11

Vejnavn	Afhentningsdatoer			Vejnavn	Afhentningsdatoer		
Solvænget (Svinn.)	31.3	25.8	27.10	Stjernebakken	26.5	29.9	1.12
Solåsen	11.5	18.9	20.11	Stjernestien	13.5	22.9	24.11
Sommervangen	23.4	7.9	9.11	Stokkebjergvej	1.4	26.8	28.10
Sommervej	20.4	2.9	4.11	Stokrosevej	1.5	15.9	17.11
Sonnebjergvænge	20.4	2.9	4.11	Stokrosevej	24.4	8.9	10.11
Sonnerupvej	29.4	11.9	13.11	Storegade	25.3	19.8	21.10
Sophievej	17.4	1.9	3.11	Storkelunden	27.5	30.9	2.12
Sortspættevej	22.4	4.9	6.11	Storkenæbvej	5.5	17.9	19.11
Spovelunden	27.5	30.9	2.12	Stormbakkevej	27.4	9.9	11.11
Spurvehaven	14.5	23.9	25.11	Stormlyvej	27.4	9.9	11.11
Spurvevang	4.5	16.9	18.11	Stormvej	27.3	21.8	23.10
Spurvevej (Ellinge L)	15.5	24.9	26.11	Storøhagevej ^{13-27,34B}	24.3	18.8	20.10
Spurvevej (Høve)	26.5	29.9	1.12	Storøhagevej ^{1-11A,2-32}	26.3	20.8	22.10
Spurvevej (Rørvig)	20.4	2.9	4.11	Storøvej	24.3	18.8	20.10
Spurvevænget	27.5	30.9	2.12	Strandagergårdsvej	1.4	26.8	28.10
Spættevang	12.5	21.9	23.11	Strandagervej	4.5	16.9	18.11
Spættevej (Gunde)	26.3	20.8	22.10	Strandbakken	26.5	29.9	1.12
Spættevej (Rørvig)	21.4	3.9	5.11	Strandbovej	4.5	16.9	18.11
Spættevej (Sj. Od)	4.5	16.9	18.11	Stranddalen	26.3	20.8	22.10
Stadionvej	25.3	19.8	21.10	Strandengen	26.3	20.8	22.10
Starreklintevej	23.3	17.8	19.10	Stranderbovej	23.4	7.9	9.11
Stenager (Atterup)	27.3	21.8	23.10	Strandgårdshøjen	18.5	25.9	27.11
Stenager (Overby L)	4.5	16.9	18.11	Strandgårdsleddet	18.5	25.9	27.11
Stenbakken	26.5	29.9	1.12	Strandgårdslyngen	18.5	25.9	27.11
Stenbakkevej	30.3	24.8	26.10	Strandgårdspilen	18.5	25.9	27.11
Stenbidervej	4.5	16.9	18.11	Strandgårdsv (Høn L)	18.5	25.9	27.11
Stenbjergparken	29.4	11.9	13.11	Strandgårdsv (VedBk)	26.5	29.9	1.12
Stenbjergvej (Asn)	30.3	24.8	26.10	Strandhagevej	1.5	15.9	17.11
Stenbjergvej (Højby)	29.4	11.9	13.11	Strandhusvej	24.4	8.9	10.11
Stenbukkens Vej	12.5	21.9	23.11	Strandhyttevej	4.5	16.9	18.11
Stenbukvej	26.5	29.9	1.12	Strandjægervej	4.5	16.9	18.11
Stenbækvej	1.4	26.8	28.10	Strandkrogen	4.5	16.9	18.11
Stendiget	12.5	21.9	23.11	Strandleddet (Høn L)	18.5	25.9	27.11
Stendyssevej (Stenst)	12.5	21.9	23.11	Strandleddet (Plejer)	26.3	20.8	22.10
Stendyssevej (Vallek)	23.3	17.8	19.10	Strandlods. (Nakke)	17.4	1.9	3.11
Stengesvej	28.5	1.10	3.12	Strandlodsvej (Yd L)	4.5	16.9	18.11
Stengårdsvej	27.4	9.9	11.11	Strandlunden	23.3	17.8	19.10
Stenholmen	26.5	29.9	1.12	Strandly	27.3	21.8	23.10
Stenhøjalle	20.4	2.9	4.11	Strandlystgårdsvej	1.5	15.9	17.11
Stenhøjvej	24.3	18.8	20.10	Strandlystvej (Hørve)	24.3	18.8	20.10
Stenkløvervej	4.5	16.9	18.11	Strandlystvej (Vig)	25.5	28.9	30.11
Stenkrogen	24.4	8.9	10.11	Strandløgvej	5.5	17.9	19.11
Stenmosevej	26.5	29.9	1.12	Strandmarksvej	1.5	15.9	17.11
Stenstrup Strandvej	29.4	11.9	13.11	Strandmosen	26.3	20.8	22.10
Stenstrupvej	29.4	11.9	13.11	Strandmosevej	11.5	18.9	20.11
Stenvangsvej	31.3	25.8	27.10	Strandmågevej	1.5	15.9	17.11
Stenvej	15.5	24.9	26.11	Strandparken	1.4	26.8	28.10
Stenvænget	24.4	8.9	10.11	Strandrosevej	24.4	8.9	10.11
Stihøjvej	27.5	30.9	2.12	Strandsletten	23.3	17.8	19.10

<i>Vejnavn</i>	<i>Afhentningsdatoer</i>			<i>Vejnavn</i>	<i>Afhentningsdatoer</i>		
Strandspurvej	4.5	16.9	18.11	Sygehusvej	2.4	27.8	29.10
Strandstien (Ordrup)	28.5	1.10	3.12	Symfonivej	13.5	22.9	24.11
Strandstien (Yd L)	4.5	16.9	18.11	Syrenager	13.5	22.9	24.11
Strandstræde	3.4	28.8	30.10	Syrenhækken	23.4	7.9	9.11
Strandsvinget	26.3	20.8	22.10	Syrenstien	2.4	27.8	29.10
Strandtoften	4.5	16.9	18.11	Syrentoften	31.3	25.8	27.10
Strandvngen (Nyk)	23.4	7.9	9.11	Syrenvej (Ellinge L)	15.5	24.9	26.11
Strandvng (Plehuse)	26.3	20.8	22.10	Syrenvej (Fårevejle)	24.3	18.8	20.10
Strandvangsvej (Gre)	27.3	21.8	23.10	Syrenvænget	27.3	21.8	23.10
Strandvangsv (Nyrup)	27.4	9.9	11.11	Sæterstien	20.4	2.9	4.11
Strandvej (Højby)	29.4	11.9	13.11	Søager	30.4	14.9	16.11
Strandvej (Nyk)	22.4	4.9	6.11	Søengen	24.4	8.9	10.11
Strandvejen	25.3	19.8	21.10	Søgårdssvinget	31.3	25.8	27.10
Strandvg (Atterup)	27.3	21.8	23.10	Søgårdsvej (Gelstr)	1.4	26.8	28.10
Strandvg (Sj. Odde)	4.5	16.9	18.11	Søgårdsvej (Åstofte)	30.3	24.8	26.10
Strynøvej	16.4	31.8	2.11	Søholmen	28.4	10.9	12.11
Strædet	17.4	1.9	3.11	Søhusvej (Vejleby)	23.3	17.8	19.10
Stubberup Byevej	24.3	18.8	20.10	Søhusvej (Yderby L)	1.5	15.9	17.11
Stubvænget	26.3	20.8	22.10	Søhøjsvej	27.4	9.9	11.11
Stylsvigsvej	11.5	18.9	20.11	Søkanten	2.4	27.8	29.10
Stærevej	4.5	16.9	18.11	Søkrogen	30.4	14.9	16.11
Stærgårdsparken	25.3	19.8	21.10	Sølund	20.4	2.9	4.11
Stærgårdsvangen	25.3	19.8	21.10	Sølvagerv. (Underød)	1.4	26.8	28.10
Støden	25.5	28.9	30.11	Sølvagerv. (Vejleby)	23.3	17.8	19.10
Stålhøjvej	30.3	24.8	26.10	Sølvmågevej	15.5	24.9	26.11
Stårupvej	28.4	10.9	12.11	Sølystgårdsvej	27.4	9.9	11.11
Svalegangen	27.4	9.9	11.11	Sømærket	30.4	14.9	16.11
Svaleleddet	15.5	24.9	26.11	Sønderdalen	27.4	9.9	11.11
Svalevej (Gunde)	26.3	20.8	22.10	Søndergade	23.3	17.8	19.10
Svalevej (Oveby L)	4.5	16.9	18.11	Søndergårdsvej	1.4	26.8	28.10
Svalevej (Rørvig)	21.4	3.9	5.11	Søndergårdsvænget	20.4	2.9	4.11
Svanelunden	27.5	30.9	2.12	Sønderstedtsvej	30.4	14.9	16.11
Svanestræde	2.4	27.8	29.10	Søndervang	12.5	21.9	23.11
Svanetorvet	2.4	27.8	29.10	Søndervangen (Asn)	25.3	19.8	21.10
Svanevej (Gud L)	13.5	22.9	24.11	Søndervangen (Rør)	17.4	1.9	3.11
Svanevej (Gundestr)	26.3	20.8	22.10	Søndervangsstien	17.4	1.9	3.11
Svellebakken	26.5	29.9	1.12	Søndervangsvej (Rør)	17.4	1.9	3.11
Svelnavej	17.4	1.9	3.11	Søndervangsv (Sj.Od)	30.4	14.9	16.11
Svend Thistedtsvej	30.3	24.8	26.10	Søndervænget	26.3	20.8	22.10
Svenstrupgårdsvej	31.3	25.8	27.10	Søndre Skovvej (Asn)	26.5	29.9	1.12
Sverrigsvej	26.5	29.9	1.12	Søndre Skovvej (Vig)	30.3	24.8	26.10
Svinget (Jyderup L)	25.5	28.9	30.11	Søndre Strandvej	12.5	21.9	23.11
Svinget (Nyk)	16.4	31.8	2.11	Søndre Vænge	31.3	25.8	27.10
Svinget (Vindekilde)	24.3	18.8	20.10	Søparken	29.4	11.9	13.11
Svinningevej	31.3	25.8	27.10	Søren Andreasens V.	24.3	18.8	20.10
Sydskrænten	27.4	9.9	11.11	Søskrænten	30.4	14.9	16.11
Sydskrånningen	11.5	18.9	20.11	Søstensvej	1.5	15.9	17.11
Sydstien	16.4	31.8	2.11	Søtungevej	4.5	16.9	18.11
Sydvestvej	30.4	14.9	16.11	Søvang	27.4	9.9	11.11

<i>Vejnavn</i>	<i>Afhentningsdatoer</i>			<i>Vejnavn</i>	<i>Afhentningsdatoer</i>		
Søvej	24.3	18.8	20.10	Tjørnevangen	26.3	20.8	22.10
Søvænget	27.4	9.9	11.11	Tjørnevej (Nyk)	17.4	1.9	3.11
Tabustien	25.5	28.9	30.11	Tjørnevej (Vig)	31.3	25.8	27.10
Tangmosen	23.3	17.8	19.10	Tjørnevejen	26.3	20.8	22.10
Tangsnarrevej	4.5	16.9	18.11	Tjørnevænget	25.3	19.8	21.10
Tangvej	24.4	8.9	10.11	Toftebjergvej	28.4	10.9	12.11
Tangvejen	27.5	30.9	2.12	Toftegårdsvej (Asn)	25.3	19.8	21.10
Teglværksvangen	24.3	18.8	20.10	Toftegårdsvej (Nyk)	2.4	27.8	29.10
Teglværksvej	23.3	17.8	19.10	Toftegårdsvænget	30.4	14.9	16.11
Tejnvej	4.5	16.9	18.11	Toftelunden	28.5	1.10	3.12
Telegrafvej	21.4	3.9	5.11	Toftestien	28.4	10.9	12.11
Telemansvej	1.5	15.9	17.11	Toftevang	26.3	20.8	22.10
Telmanyisvej	1.5	15.9	17.11	Toftevej (Ellinge L)	15.5	24.9	26.11
Tengslemarkvej	29.4	11.9	13.11	Toftev(Ordrup) ^{1-23,4}	28.5	1.10	3.12
Tengslemrk Strandv.	12.5	21.9	23.11	Toftev(Ordrup) ^{2-6,27-37}	27.5	30.9	2.12
Tengslevænget	12.5	21.9	23.11	Toftholmvej	26.3	20.8	22.10
Ternelunden	27.5	30.9	2.12	Toldboden	20.4	2.9	4.11
Ternevang	12.5	21.9	23.11	Toldbodvej	17.4	1.9	3.11
Ternevej (Indelukk)	26.5	29.9	1.12	Toldbodvænget	20.4	2.9	4.11
Ternevej (Nyrup)	24.4	8.9	10.11	Toldstedet	30.4	14.9	16.11
Th Jensensvej	28.4	10.9	12.11	Tolsagervej	27.3	21.8	23.10
Theodor Nielsens Vej	24.3	18.8	20.10	Tomskær	14.5	23.9	25.11
Therosevej	1.5	15.9	17.11	Topvej	23.4	7.9	9.11
Thorsøjvej	2.4	27.8	29.10	Torbenfeldvej	13.5	22.9	24.11
Thorsvej (Høns L)	18.5	25.9	27.11	Torbensvej	26.3	20.8	22.10
Thorsvej (Vester L)	23.4	7.9	9.11	Tornager	27.3	21.8	23.10
Thoustrupvej	30.4	14.9	16.11	Tornbjergvej (Kr.by)	24.3	18.8	20.10
Thrymshøj	27.5	30.9	2.12	Tornbjergvej (Lums)	30.4	14.9	16.11
Thujavej	16.4	31.8	2.11	Tørnehøjvej	31.3	25.8	27.10
Thyherredvej	28.4	10.9	12.11	Torshaven	3.4	28.8	30.10
Tidselvej	28.5	1.10	3.12	Torshøj	27.5	30.9	2.12
Tigervej (Overby L)	5.5	17.9	19.11	Torvestien	31.3	25.8	27.10
Tigervej (Rørvig)	21.4	3.9	5.11	Torvestrædet	31.3	25.8	27.10
Timianvej	29.4	11.9	13.11	Torvesvinget	31.3	25.8	27.10
Tingbakken	1.4	26.8	28.10	Torvevangen	25.3	19.8	21.10
Tinggården	28.4	10.9	12.11	Tovesvej	11.5	18.9	20.11
Tinghulevej	28.4	10.9	12.11	Tranebærvej	17.4	1.9	3.11
Tinghøjvej	23.3	17.8	19.10	Tranekærvej	13.5	22.9	24.11
Tingstedvej	18.5	25.9	27.11	Tranelunden	27.5	30.9	2.12
Tingvej	1.4	26.8	28.10	Trekanten	27.3	21.8	23.10
Tjurvej	26.3	20.8	22.10	Trekløervej	24.4	8.9	10.11
Tjørnebakken	26.5	29.9	1.12	Trekroner Sidevej	13.5	22.9	24.11
Tjørnedalen	18.5	25.9	27.11	Trekronervej	13.5	22.9	24.11
Tjørnehaven	26.3	20.8	22.10	Triersvej	23.3	17.8	19.10
Tjørneholmen	5.5	17.9	19.11	Trindhøjen	1.4	26.8	28.10
Tjørneholmvej	5.5	17.9	19.11	Troldager	29.4	11.9	13.11
Tjørnehækken	23.4	7.9	9.11	Troldebanken	23.3	17.8	19.10
Tjørneparken	31.3	25.8	27.10	Troldestien	27.5	30.9	2.12
Tjørnestien	26.3	20.8	22.10	Troldevænget	21.4	3.9	5.11

<i>Vejnavn</i>	<i>Afhentningsdatoer</i>			<i>Vejnavn</i>	<i>Afhentningsdatoer</i>		
Troldgårdsvej	18.5	25.9	27.11	Urtevej	16.4	31.8	2.11
Troldhøj	27.5	30.9	2.12	Vadestedet	11.5	18.9	20.11
Troldhøjvej	27.4	9.9	11.11	Vagtelvej (Vig)	15.5	24.9	26.11
Troldstien	20.4	2.9	4.11	Vagtelvej (Indeluk)	26.5	29.9	1.12
Trollesvej	20.4	2.9	4.11	Valdemarsvej	24.4	8.9	10.11
Tromsøvej (Højby)	29.4	11.9	13.11	Vallekildevej	23.3	17.8	19.10
Tromsøvej (Nyk)	3.4	28.8	30.10	Valløvej	13.5	22.9	24.11
Trundholm Mosevej	30.3	24.8	26.10	Valmuevej (Nyk)	16.4	31.8	2.11
Trundholmvejen	14.5	23.9	25.11	Valmuevej (Ordrup)	28.5	1.10	3.12
Truntebakken	27.5	30.9	2.12	Valmuevænget	12.5	21.9	23.11
Truntestien	27.5	30.9	2.12	Valnøddevej	24.3	18.8	20.10
Tuborgvej	24.3	18.8	20.10	Valnødvej	16.4	31.8	2.11
Tujastien	26.3	20.8	22.10	Vandpilesvinget	27.4	9.9	11.11
Tunvej	4.5	16.9	18.11	Vandværksv. (Gelstr)	1.4	26.8	28.10
Tunøvej (Høve Str.)	25.5	28.9	30.11	Vandværksvej (Gre)	27.3	21.8	23.10
Tunøvej (Nyk)	16.4	31.8	2.11	Vandværksvej (Rør)	17.4	1.9	3.11
Tunøvej (Yderby L)	4.5	16.9	18.11	Vangen	16.4	31.8	2.11
Tvillingernes Vej	12.5	21.9	23.11	Vangsbovej	31.3	25.8	27.10
Tværløddet	5.5	17.9	19.11	Vardøvej	29.4	11.9	13.11
Tværlødden	24.4	8.9	10.11	Varhøj	27.5	30.9	2.12
Tværevej (Grevinge)	26.3	20.8	22.10	Ved Bommen	14.5	23.9	25.11
Tværevej (Højby)	29.4	11.9	13.11	Ved Diget (Næsdal)	26.3	20.8	22.10
Tværevej (Nyk)	2.4	27.8	29.10	Ved Diget (Vester L)	24.4	8.9	10.11
Tværvænget	21.4	3.9	5.11	Ved Dokken	23.4	7.9	9.11
Tyttebærvej	28.5	1.10	3.12	Ved Dybesø	20.4	2.9	4.11
Tømrerbakken	30.4	14.9	16.11	Ved Gærdet	27.4	9.9	11.11
Tømrervej	15.5	24.9	26.11	Ved Hegnet	20.4	2.9	4.11
Tømrervænget	23.3	17.8	19.10	Ved Højsandet	20.4	2.9	4.11
Tårnvej	21.4	3.9	5.11	Ved Kajen	23.4	7.9	9.11
Tårnvænget	17.4	1.9	3.11	Ved Kirken	1.4	26.8	28.10
Udflyttervej	24.3	18.8	20.10	Ved Lillegården	24.4	8.9	10.11
Udlødden	24.4	8.9	10.11	Ved Møllen	17.4	1.9	3.11
Udsigten	30.4	14.9	16.11	Ved Parken	25.3	19.8	21.10
Udsigtsvangen	1.4	26.8	28.10	Ved Skovbrynet	26.3	20.8	22.10
Uglekildevej	31.3	25.8	27.10	Ved Skoven (Nyk)	22.4	4.9	6.11
Uglelunden	27.5	30.9	2.12	Ved Skoven (Ordrup)	28.5	1.10	3.12
Uglestien	5.5	17.9	19.11	Ved Terjevigen	20.4	2.9	4.11
Uglevangen	15.5	24.9	26.11	Ved Volden (Gre)	27.3	21.8	23.10
Uglevej	24.4	8.9	10.11	Ved Volden (Nyk)	17.4	1.9	3.11
Uglevænget	23.4	7.9	9.11	Ved Voldene	18.5	25.9	27.11
Uhlendorffs Alle	20.4	2.9	4.11	Vedbendvej	16.4	31.8	2.11
Uldstrikkervej	30.4	14.9	16.11	Veddingevej 3-45,12-32	30.3	24.8	26.10
Ulkerupvej	1.4	26.8	28.10	Vedelvej	1.5	15.9	17.11
Ulstrupvej	31.3	25.8	27.10	Vedhammer Lyngvej	11.5	18.9	20.11
Ulvestien	5.5	17.9	19.11	Vedhammerbakken	11.5	18.9	20.11
Under Himlen	1.4	26.8	28.10	Vedhammerdal	11.5	18.9	20.11
Underød Huse	1.4	26.8	28.10	Vedhammervej	11.5	18.9	20.11
Underød Stræde	1.4	26.8	28.10	Vej 10	25.5	28.9	30.11
Uroksevej	30.3	24.8	26.10	Vej 11	25.5	28.9	30.11

<i>Vejnavn</i>	<i>Afhentningsdatoer</i>			<i>Vejnavn</i>	<i>Afhentningsdatoer</i>		
Vej 12	25.5	28.9	30.11	Vibevej (Gundestrup)	26.3	20.8	22.10
Vej 13	25.5	28.9	30.11	Vibevej (Nyk)	16.4	31.8	2.11
Vej 14	25.5	28.9	30.11	Vibo Hovedvej	23.4	7.9	9.11
Vej 15	18.5	25.9	27.11	Vibo Skovvej	23.4	7.9	9.11
Vej 5	25.5	28.9	30.11	Vibo Strandvej	23.4	7.9	9.11
Vej 6	25.5	28.9	30.11	Vibo Sydvej	23.4	7.9	9.11
Vej 7	25.5	28.9	30.11	Vibo Tværvej	23.4	7.9	9.11
Vej 8	25.5	28.9	30.11	Vibo Vestvej	23.4	7.9	9.11
Vej 9	25.5	28.9	30.11	Vibo Vinkelvej	23.4	7.9	9.11
Vejlebyvej	23.3	17.8	19.10	Vibo Østvej	23.4	7.9	9.11
Vejlen	25.3	19.8	21.10	Vidarsalle	23.4	7.9	9.11
Vejrhøjvej	23.3	17.8	19.10	Vidarshøj	27.5	30.9	2.12
Venusvej	3.4	28.8	30.10	Vidjevej	17.4	1.9	3.11
Vesterbro	2.4	27.8	29.10	Vig Hovedgade	31.3	25.8	27.10
Vesterbro Torv	2.4	27.8	29.10	Vig Rosenvej	31.3	25.8	27.10
Vesterdalen	27.4	9.9	11.11	Vig Stationsvej	31.3	25.8	27.10
Vesterengen	15.5	24.9	26.11	Viggo Eriksensvej	5.5	17.9	19.11
Vestergade (Herrestr.)	27.3	21.8	23.10	Vikarvej	4.5	16.9	18.11
Vestergade (Rørvig)	17.4	1.9	3.11	Vikingestien	20.4	2.9	4.11
Vestergårdsvej	15.5	24.9	26.11	Vikæret	23.3	17.8	19.10
Vesterled (Fårevejle)	24.3	18.8	20.10	Vildrosevej	24.4	8.9	10.11
Vesterled (Nyk)	24.4	8.9	10.11	Vilhemsvej	13.5	22.9	24.11
Vesterleddet	1.4	26.8	28.10	VindekStr. V ^{35-275,250-260}	28.5	1.10	3.12
Vesterlyngvej 27	3.4	28.8	30.10	VindekStr. v 8-46,7-33B	24.3	18.8	20.10
Vesterlyngvej 8-24	3.4	28.8	30.10	Vindingsvej	23.4	7.9	9.11
Vesterlyngvej 35	23.4	7.9	9.11	Vinkelbakken	27.5	30.9	2.12
Vesterlyngvej 38-54	23.4	7.9	9.11	Vinkelgårdsvej	24.4	8.9	10.11
Vesterlyngv ^{56-120,47-127}	24.4	8.9	10.11	Vinkelkrogen	27.5	30.9	2.12
Vestervang	12.5	21.9	23.11	Vinkelstien	28.5	1.10	3.12
Vestervangen (Asn)	25.3	19.8	21.10	Vinkelstræde	31.3	25.8	27.10
Vestervangen (Rør)	17.4	1.9	3.11	Vinkelvej (Højby)	28.4	10.9	12.11
Vestervangen (Vig)	30.3	24.8	26.10	Vinkelvej (Kirkebyen)	24.3	18.8	20.10
Vestervangslunden	25.3	19.8	21.10	Vinkelvej (Nyk)	2.4	27.8	29.10
Vestervangsparken	25.3	19.8	21.10	Violstien	24.4	8.9	10.11
Vestervangsvej	4.5	16.9	18.11	Violvej	1.4	26.8	28.10
Vestervænget	15.5	24.9	26.11	Violvænget (Asnæs)	25.3	19.8	21.10
Vestgårdsvej	31.3	25.8	27.10	Violvænget (Teng L)	12.5	21.9	23.11
Vestre Havnevej	30.4	14.9	16.11	Viseren	31.3	25.8	27.10
Vestre Skovlyvej	5.5	17.9	19.11	Vores Vej	14.5	23.9	25.11
Vestvej	22.4	4.9	6.11	Vægtens Vej	12.5	21.9	23.11
Vestvænget	24.4	8.9	10.11	Vænget (Grevinge)	27.3	21.8	23.10
Vibeengen (Asnæs)	26.5	29.9	1.12	Vænget (Jyderup L)	25.5	28.9	30.11
Vibeengen (Klint)	27.4	9.9	11.11	Vænget (Rørvig)	17.4	1.9	3.11
Vibelund	15.5	24.9	26.11	Væselstien	5.5	17.9	19.11
Vibelunden	27.5	30.9	2.12	Willemoesvej	30.4	14.9	16.11
Vibestien	5.5	17.9	19.11	Willumsensvej	15.5	24.9	26.11
Vibesvinget	27.5	30.9	2.12	Wiuuffsvej	24.3	18.8	20.10
Vibevang	12.5	21.9	23.11	Yderby Møllevej	30.4	14.9	16.11
Vibevej (Ellinge L)	15.5	24.9	26.11	Yderbygade	30.4	14.9	16.11

<i>Vejnavn</i>	<i>Afhentningsdatoer</i>			<i>Vejnavn</i>	<i>Afhentningsdatoer</i>		
Ydonsvej	11.5	18.9	20.11	Ålerusen	30.4	14.9	16.11
Zentas Vænge	18.5	25.9	27.11	Åløbet	14.5	23.9	25.11
Æble Alle	1.4	26.8	28.10	Åmosevej	27.3	21.8	23.10
Æblehaven	16.4	31.8	2.11	Åsen	28.4	10.9	12.11
Æblehegnet	5.5	17.9	19.11	Åsevangsv 2-70,23-43	25.3	19.8	21.10
Æblerunden	27.4	9.9	11.11	Åsevangsv 57,74	30.3	24.8	26.10
Æblerosevej	1.5	15.9	17.11	Åsevangsv 78-158,103-161	26.5	29.9	1.12
Æblestien	17.4	1.9	3.11	Åstoftevej 32-36,37-39	25.3	19.8	21.10
Æblevangen (Asnæs)	25.3	19.8	21.10	Åstoftevej 44-82,55-103	30.3	24.8	26.10
Æblevangen (Rørvig)	17.4	1.9	3.11	Åsvej	24.3	18.8	20.10
Ægholmvej	24.3	18.8	20.10	Åsvinget	14.5	23.9	25.11
Ærtebjergvej	27.3	21.8	23.10	Åvangsvej (Lm fjord)	25.3	19.8	21.10
Ærtemosevej	30.3	24.8	26.10	Åvangsvej (Lumsås)	11.5	18.9	20.11
Ærøvej	16.4	31.8	2.11	Åvej (Ellinge L)	14.5	23.9	25.11
Ørnevej (Asnæs)	26.5	29.9	1.12	Åvej (Gundestrup)	26.3	20.8	22.10
Ørnevej (Nyk)	16.4	31.8	2.11	Åvej (Nyk)	24.4	8.9	10.11
Ørnevej (Sj. Odde)	1.5	15.9	17.11	Åvænget (Gundestr.)	26.3	20.8	22.10
Ørnæs Sidealle	11.5	18.9	20.11	Åvænget (Teng L)	12.5	21.9	23.11
Ørnæsvej	11.5	18.9	20.11				
Ørredvej	4.5	16.9	18.11				
Østerdalen	17.4	1.9	3.11				
Østergade (Herrestr)	27.3	21.8	23.10				
Østergade (Rørvig)	17.4	1.9	3.11				
Østergårdsvej (Fåre)	24.3	18.8	20.10				
Østergårdsvej (Klint)	27.4	9.9	11.11				
Østerled (Hørve)	23.3	17.8	19.10				
Østerled (Nyk)	16.4	31.8	2.11				
Østerlunden	27.4	9.9	11.11				
Østerlyngvej 110-180	17.4	1.9	3.11				
Østerlyngvej 111-177	17.4	1.9	3.11				
Østerlyngvej 1-109	16.4	31.8	2.11				
Østerlyngvej 6-80	16.4	31.8	2.11				
Østervang	12.5	21.9	23.11				
Østervangsv. (Ll.vng)	23.3	17.8	19.10				
Østervangsv. (Sj. Od)	4.5	16.9	18.11				
Østervænget (Nyk)	17.4	1.9	3.11				
Østervænget (Vig)	31.3	25.8	27.10				
Østre Havnevej	30.4	14.9	16.11				
Østre Pilevej	17.4	1.9	3.11				
Østre Skovvej	30.3	24.8	26.10				
Østvej	22.4	4.9	6.11				
Øvangsvej	24.3	18.8	20.10				
Øvej (Fårevejle)	24.3	18.8	20.10				
Øvej (Klint)	27.4	9.9	11.11				
Åbredde	11.5	18.9	20.11				
Åbæksvej	15.5	24.9	26.11				
Ådalen	27.4	9.9	11.11				
Aage Beyers Vænge	22.4	4.9	6.11				
Ågårdsvej	14.5	23.9	25.11				

VEDLIGEHODELSE AF VANDLØB

Dette afsnit handler om vedligeholdelse af vandløb, herunder alle former for grøfter og drænledninger.

Hovedparten af vandløb, grøfter og drænledninger i Odsherred Kommune er klassificerede som private vandløb og i det omfang disse vandløbs vedligeholdelse har interesse for mere end én lodsejer, er vandløbene omfattet af vandløbslovens bestemmelser.

Ingen må uden vandløbsmyndighedens (Odsherred Kommune) tilladelse ændre vands naturlige afløb til anden ejendom eller hindre det naturlige afløb af vand fra højere liggende ejendomme. Det betyder, at vandløb skal vedligeholdes, så afledningen af vand kan opretholdes.

Hvis der ikke findes tinglyste bestemmelser om private vandløbs vedligeholdelse, er det altid de lodsejere, på hvis ejendom vandløbet er beliggende, der efter loven er forpligtet til at vedligeholde det - det vil sige både at udføre og at betale for vedligeholdelsesarbejdet.



Er et vandløb beliggende i skel mellem flere ejendomme, skal vedligeholdelsen ske som et samarbejde mellem lodsejerne.

Gennemgå vandløb mindst én gang om året.

Vandløb skal vedligeholdes således, at det enkelte vandløbs skikkelse eller vandføringsevne ikke ændres. Vandløb må derfor ikke graves dybere eller bredere.

I åbne vandløb/grøfter kan grødevæksten i vandløbene begrænses ved grødeskæring. Aflejringer og nedfaldne blade opskovles.

Afskåret grøde skal optages, medmindre grøden ikke er til skade for vandløbet eller det vandområde, vandløbet udmunder i.

Drænledninger vedligeholdes ved højtryksspuling og oprensning af sandfang i brønde samt udskiftning af rør, som er brudt sammen.

Udskiftning af enkelte rør og udskiftning af længere strækninger med nye rør i samme beliggenhed og koter og med samme diameter betragtes som reparation og er dermed en del af vedligeholdelsen.

Ændring af et vandløbs vandledningsevne, fx rørlægning, ændring af dimension, uddybning eller omlægning til anden placering, må ikke ske uden vandløbsmyndighedens (kommunens) tilladelse.

Er du i tvivl om, hvordan du skal forholde dig med hensyn til vandløb og drænledninger, er du velkommen til at rette henvendelse til Natur og Miljø.

Svar på ofte stillede spørgsmål

Her er svar på 10 spørgsmål, vi ofte får, når vi taler med bredejere.

1. Hvis man har en grøft, hvilke ansvar og pligter har man så?

Hvis det er en privat grøft, er du selv forpligtiget til at vedligeholde vandløbet således, at skikkelse og vandføringsevne ikke ændres. Hvis der på grund af manglende vedligeholdelse opstår skader på ovenfor liggende ejendomme, kan du drages til ansvar.

2. Hvor kan man få oplyst, hvordan en grøft vedligeholdes?

Man kan rette henvendelse til vandløbsmyndigheden (kommunen), som kan vejlede. Du skal sørge for, at der er frit gennemløb gennem grøften.

3. Hvor dybt skal grøften oprenses?

Som udgangspunkt oprenses aflejringer i grøften, så bunden er i niveau med rørets underkant ved rørunderføringer. Du må ikke grave dybere end grøftens bund, som mærkes som et kompakt lag.

4. Hvor tit skal man oprense grøften?

Du skal rense op så ofte, som det er nødvendigt for vandets frie passage.

5. Hvad skal man gøre, når andre ikke oprenser grøften?

Du skal kontakte den ansvarlige for vedligeholdelse af grøften. Hvis ikke det hjælper, kan du henvende sig til vandløbsmyndigheden (kommunen), som så opstarter en vandløbssag, som kan ende med, at der gives påbud om at bringe forholdene i orden.

6. Hvem kan påbegynde en vandløbssag?

Det kan alle, der har interesse i at forholdene bringes i orden.

7. Kan man udfærdige en kontrakt for vedligeholdelse af grøften?

Ja, man kan godt lave en kontrakt med tredjemand vedrørende vedligeholdelse af grøften, men det er stadig bredejeren, som har ansvaret for vedligeholdelsen.

8. Må man ændre et vandløbs skikkelse, fx ved rørlægning, ændring af dimension, uddybning eller omlægning til anden placering?

Nej, ændringer af et vandløbs skikkelse betragtes som en regulering og må ikke ske uden vandløbsmyndighedens (kommunens) tilladelse.

9. Må man tilslutte sig etablerede drænledninger?

Tilslutning til drænledninger kræver en medbenyttelsestilladelse fra vandløbsmyndigheden (kommunen).

10. Er man forpligtiget til at vedligeholde et dræn på sin ejendom, som man ikke selv har etableret?

Ja, man er forpligtiget til at vedligeholde dræn på sin ejendom.

BESKYTTEDE NATURTYPER

Hvis du skal ændre et udyrket areal, og det kan være en af de beskyttede naturtyper, så spørg kommunen først.

Det er et ret indviklet lovområde, som ændrer sig meget i disse år. Der findes vejledninger og links til de nyeste lovtekster på By- og Landskabsstyrelsens hjemmeside på www.blst.dk/Lovgivning/Naturbeskyttelsesloven.htm.

Bestemmelserne om beskyttede naturtyper er grundlæggende. Hvis der ikke kan dispenseres fra dem, kan der heller ikke gives tilladelse efter anden lovgivning. Det er udtrykt sådan i vejledningen: ”Bestemmelserne i naturbeskyttelseslovens § 3 kan ikke fortrænges af, at noget tillades eller er udtrykkeligt tilladt efter anden lovgivning”.

Mange slags beskyttede naturtyper

Vandløb, søer, moser, ferske enge, strandenge, strandsumpe, heder og overdrev er beskyttede. Det betyder, at naturtilstanden ikke må ændres, heller ikke når det, du foretager dig, sker uden for det beskyttede område. Du må fx ikke dræne så tæt på en mose, at den tørrer ud.

Det er altså en naturtilstand - defineret ved plantevækst, fugtighed og historie - som er beskyttet. Det beskyttede areal afgrænses principielt først, når der er en sag. De fleste beskyttede arealer er dog vejledende registrerede og kan findes på kort.arealinfo.dk/.

Men der findes arealer som ikke er registrerede, fordi de er oversete eller nyopståede, og der findes arealer som er fejlregistrerede eller ”vokset ud”



af beskyttelsen. Derfor er der lavet et regelsæt, som betyder, at kommunen har fire uger til at afgøre, om et areal er beskyttet, hvis en borger, virksomhed eller myndighed er i tvivl.

Undtagelser til beskyttelsen

I naturbeskyttelsesloven findes en række undtagelser fra beskyttelsesordningen. Nogle af dem giver ofte problemer.

Et eksempel: I byzone og sommerhusområder, som er udlagt inden 1992, er kun moser, vandhuller og vandløb helt



beskyttede. De øvrige naturtyper er kun beskyttet mod landbrugsformål. I byzone og sommerhusområder udlagt efter 1992 er alle naturtyper beskyttet.

I Natura 2000-områder gælder særlige regler for administration af lovgivningen. Det kan du se mere om på hjemmesiden www.blst.dk/Natura2000.

Anmeldeordningen

Du skal specielt være opmærksom på ”anmeldeordningen”, som betyder, at en række aktiviteter, som ikke behøver tilladelse uden for Natura 2000-om-

råderne, skal anmeldes, inden de må udføres inden for områderne.

Når kommunen registrerer nye arealer som beskyttede naturtyper, eller kommunen ændrer væsentligt på afgrænsningen af registrerede arealer, vil kommunen orientere lodsejerne og medsende en klagevejledning.

Kommunen administrerer i øvrigt efter et administrationsgrundlag, som er godkendt af Miljø- og Teknikudvalget den 15. februar 2007.

VILLAOLIETANKE

Alle olietanke er omfattet af de miljøregler, der er anført i olietanksbekendtgørelsen fra 2008:

- Når olietanken udskiftes, skal rørforbindelsen fra tank til fyr udskiftes til godkendte rør
- Der er aldersgrænser for olietanke på 30-50 år, afhængig af hvilken type tank du har
- Alle overjordiske tanke skal være forsynet med overfyldningsalarm
- Alle tanke, som er tilknyttet et oliefyr, skal have enstrengt rørføring til oliefyret
- Overjordiske tanke skal stå på fast underlag

Det er vigtigt, at ovennævnte krav er opfyldt af hensyn til forsikringen ved en eventuel olieforurening.

Olieforurening

Hvad kan jeg gøre for at forebygge olieforurening?

- Hold øje med dit olieforbrug.
- Få oliefyrsteknikeren til at foretage et miljøtjek af dine tankinstallationer, både rørforbindelser og tank

Hvis du konstaterer en lækage eller har mistanke om utæthed på din olietank, skal du straks anmelde det til Natur og Miljø.

Jeg bruger ikke min olietank

En nedgravet eller overjordisk olietank, som ikke er anvendt i længere tid, kan ikke regnes for tæt. Det anbefales, at

tanken tjekkes for utætheder inden fornyet påfyldning. En tom olietank har større risiko for at blive utæt.

Anmeldelse af olietank

Opstilles eller udskiftes olietanken på din ejendom, skal det anmeldes til Natur og Miljø. Anmeldelsen skal ske 14 dage før opstilling. Rekvirer anmeldelseskemaer ved opstilling eller fjernelse af olietank hos Natur og Miljø.

Anmeldelsen skal sendes til Miljø- og

”Opstilles eller udskiftes olietanken på din ejendom, skal det anmeldes til Natur og Miljø. Anmeldelsen skal ske 14 dage før opstilling”.

Teknikforvaltningen, og der skal vedlægges kopi af tankattest og skitse over tankens placering på ejendommen.

Sløjfning af olietank

Tanken tømmes helt for restindhold. Nedgravet tank skal enten graves op, eller påfyldningsstudsens og udluftningsrør skal fjernes (afblændes), så påfyldning ikke kan finde sted.

En tom overjordisk jerntank skal afleveres til godkendt jernhandler. Anmeldelse om sløjfning af tanke skal meddeles til Natur og Miljø på kommunens anmeldelseskemaer.

JORDFORURENINGS- OMRÅDET

Alle områder i byzone er siden 1. januar 2008 blevet betragtet som lettere forurenede.

Lettere forurenede jord

Forureningen skyldes, at fx skorstensrøg fra tidligere industri, røg fra kakkellovne og bilos har forurenede overfladejorden. Jorden vil typisk være forurenede med tjærestoffer og tungmetaller.

Jordflytning

Det får betydning, hvis du vil flytte jord fra en grund, som ligger i byzone. Al jord fra et områdeklassificeret areal skal anmeldes til kommunen, inden det køres væk. Du kan rekvirere et anmeldelseskema hos Natur og Miljø.

Områder kan tages ud af områdeklassificering

Kommunerne har mulighed for at tage områder ud af områdeklassificeringen. Det skal ske ved, at der udarbejdes et regulativ for området. I løbet af foråret 2009 vil Odsherred Kommune derfor lave et regulativ for områdeklassificering, hvor der tages stilling til, hvilke områder, der kan udtages af områdeklassificeringen. Regulativet vil blive sendt i høring, før den endelige behandling.

Øverste jordlag på arealer med bolig, børneinstitution, offentlig legeplads, kolonihave eller sommerhus

Ved en ændring af arealanvendelse til bolig, børneinstitution, offentlig legeplads, kolonihave eller sommerhus skal ejeren eller brugeren sikre, at det øverste 50 centimeters jordlag af den ubebyggede del af arealet ikke er forurenede. Det gælder også, hvis der skal bygges nye boliger på hidtil ubebyggede grunde.

Yderligere oplysninger

Har du brug for flere oplysninger, henviser vi til Miljøstyrelsens hjemmeside på www.mst.dk eller Odsherred Kommunes hjemmeside på www.odsherred.dk. Du kan også kontakte Natur og Miljø på 59 66 60 57 eller 59 66 60 54



BEKÆMPELSE AF KÆMPE-BJØRNEKLO

Det er lovpligtigt at bekæmpe Kæmpe-Bjørneklo på egne arealer.

Er du ejer af arealer med Kæmpe-Bjørneklo, har du pligt i henhold til vedtagne indsatsplan at bekæmpe planten effektivt i overensstemmelse med planen. Denne pligt gælder også for offentlige myndigheder.

Hvis indsatsplanens bestemmelser ikke overholdes, kan kommunen påbyde dig at foretage bekæmpelse. Påbuddet skal normalt efterkommes inden for 14 dage.

Hvis påbuddet ikke bliver efterkommet, kan du blive straffet med bøde.



I henhold til indsatsplanen skal du vælge, hvilken bekæmpelsesmetode der skal anvendes i hvert enkelt tilfælde.

Det er især vigtigt at gøre sig klart, om bekæmpelsen skal finde sted på et forholdsvis vådt eller tørt areal. Sprøjtegifte kan let trænge ned i vores vandreserver og forurene både overflade- og grundvand i våde områder. Derfor må sprøjtegifte aldrig bruges her. Ligeledes må sprøjtning som bekæmpelsesform ikke anvendes i beskyttede naturområder omfattet af naturbeskyttelseslovens § 3 uden dispensation fra kommunen.

Du kan se på Danmarks Miljøportal arealinfo, hvorvidt din/dine arealer er udpeget med beskyttet natur, jf. <http://kort.arealinfo.dk/>

Af indsatsplanens godkendte bekæmpelsesmetoder i henhold til populationsstørrelse og jordbund fremgår:



Kolonien størrelse Metode	Enkeltpanter eller små kolonier < 50 planter	Større kolonier ca. 50-200 planter	Store kolonier > 1000 planter
Opgravning og opgravning	Metoden anbefales fx i kombination med efterfølgende rodstikning.	Metoden anbefales, hvor andre metoder er utilgængelige på de enkelte arealer.	Metoden anbefales, hvor andre metoder er utilgængelige på de enkelte arealer.
Manuel slåning	Metoden anbefales fx i kombination med efterfølgende rodstikning.	Metoden anbefales, hvor andre metoder er utilgængelige på de enkelte arealer.	Metoden anbefales, hvor andre metoder er utilgængelige på de enkelte arealer.
Maskinel slåning	Metoden vil ofte være for omkostningsfuld besværlig i små bestande.	Metoden anbefales hvor arealerne er tilgængelig for tungere maskinel.	Metoden anbefales hvor arealerne er tilgængelig for tungere maskinel.
Græsning	Metoden vil ofte være for omkostningsfuld besværlig i små bestande.	Metoden anbefales særligt på blød og fugtig bund i moser, langs søbredder og vandløb og på engarealer.	Metoden anbefales særligt på blød og fugtig bund i moser, langs søbredder og vandløb og på engarealer.
Skærmkapning	Metoden anbefales i kombination med anden bekæmpelse eller i kolonier hvor planterne ikke er fjernet inden frømodning.	Metoden anbefales, hvor andre metoder er utilgængelige på de enkelte arealer.	Metoden anbefales, hvor andre metoder er utilgængelige på de enkelte arealer.
Kemisk bekæmpelse	Metoden bør kun anvendes som nødløsning på tørre arealer, der er meget svært tilgængelige og aldrig i forbindelse med søer og vandløb.	Metoden bør kun anvendes som nødløsning på tørre arealer, der er meget svært tilgængelige og aldrig i forbindelse med søer og vandløb.	Metoden bør kun anvendes som nødløsning på tørre arealer, der er meget svært tilgængelige og aldrig i forbindelse med søer og vandløb.

Fælles for alle metoderne er, at de skal udføres konsekvent over tilstrækkelig mange år, til der ikke er flere spiredygtige frø tilbage i jorden.

BEPLANTNING I

SOMMERHUSOMRÅDERNE

Beplantning mod fællesveje

Vejene i sommerhusområderne er - på nær nogle få - private fællesveje.

Det er den enkelte grundejer, der skal sørge for, at beplantningen langs egen ejendom ikke er til gene for trafikken.

Du skal her være opmærksom på, at store køretøjer såsom lastbiler, slamsugere, brandbiler og renovationsvogne kræver mere plads end personbiler. Sådanne køretøjer skal kunne komme uhindret frem på vejene uden at få ødelagt sidespejle m.v.

Den typiske sommerhusvej er anlagt som grusvej med rabat i begge sider. Rabatten er en del af vejarealet og bør være fri for beplantning, så der er vigeplads for både gående og kørende trafik.

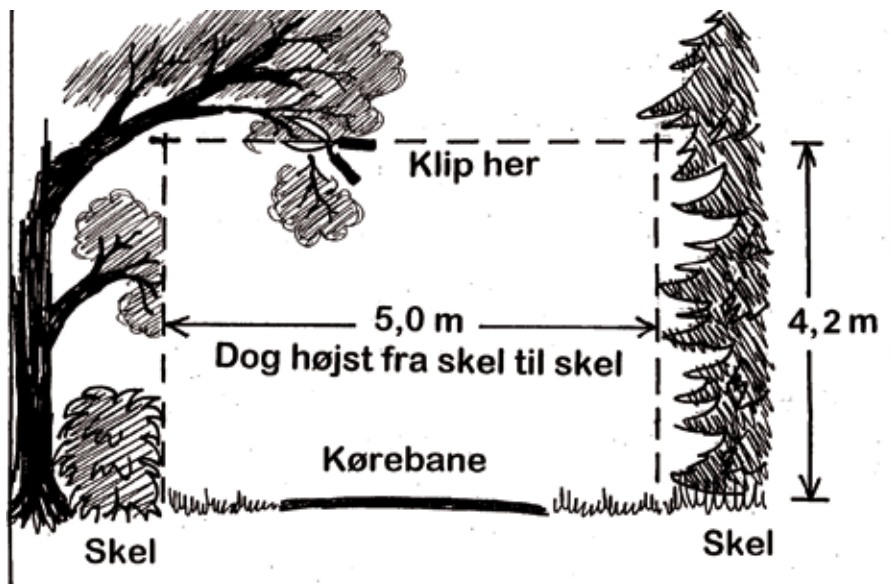
Gør det til en regel mindst én gang årligt at beskære beplantningen i skellinjen mod vejen. Vær opmærksom på, at der minimum bør være 4,20 meters fri højde over vejarealet.

Beskæring foretages som på billedet nedenfor.

Du spørger måske: "Hvordan forholder jeg mig så, når beplantningen *længere oppe ad vejen* er til gene for trafikken, og det er et problem at komme frem til min egen ejendom?"

Svar: For at sikre det gode naboskab på vejen bør du søge at løse tingene i mindelighed. Du kan eventuelt selv kontakte de pågældende grundejere og venligt gøre opmærksom på forholdene. Ser man aldrig de pågældende, kan kommunen være behjælpelig med en helårsadresse.

Er du medlem af en grundejerforening, kan du også rette henvendelse til bestyrelsen og forelægge den problemet. Mange grundejerforeninger gør et stort



arbejde for at få deres medlemmer til at foretage den nødvendige beskæring.

Kan tingene ikke løses i mindelighed, kan du skriftligt anmode kommunen om at foretage en besigtigelse af forholdene. Kommunen skal i så fald have konkrete oplysninger om, hvilken ejendom der klages over - fx vejnavn og husnummer - og gerne en begrundelse for klagen. Det er ikke tilstrækkeligt at klage over hele vejstrækninger.

Såfremt beplantningen er til gene for færdslen, kan kommunen i henhold til § 47 i lov om private fællesveje kræve, at der foretages beskæring.

Vi skal gøre opmærksom på, at kommunen i henhold til lov om offentlighed i forvaltningen har pligt til at oplyse om "klagerens" navn, og anonyme henvendelser behandles derfor ikke.

Beplantning mod offentlige veje

Har man skel mod en offentlig vej, skal den enkelte grundejer sørge for beskæring af egen beplantning. Det gøres ved at foretage beskæring i skellinjen mod vejen, således at der ikke hænger beplantning ud over vejarealet, herunder rabatten, i 4,20 meters fri højde.

Vær opmærksom på, om store køretøjer såsom lastbiler, busser og renovationsvogne kan passere ejendommen uden gener og uden at få ødelagt sidespejle m.v.

Har du skel mod en sti eller et fortov, kan det være tilstrækkeligt at beskære i en højde af 2,75 meter over arealet. Det må vurderes i de enkelte tilfælde og er derfor kun vejledende.



Park og Vej

GIV OS ET PRAJ

Vi er glade for konkrete henvendelser fra borgere, som gør os opmærksomme på noget som bør udbedres.

På www.odsherred.dk/praj er det muligt at udfylde en formular om problemet, ligesom du kan vedhæfte op til tre billeder af problemet til din henvendelse.

Det er frivilligt, om du vil skrive sit navn og kontaktoplysninger, men vi ser gerne, at du gør det, for så vi har mulighed for at få svar på eventuelle spørgsmål, der opstår senere.

**SORTERINGS-
VEJLEDNING
TIL DIG, DER
HJEMME-
KOMPOSTERER**

HJEMMEKOMPOSTERING - SORTERINGSVEJLEDNING

Grønt affald

Fra køkkenet:

Afskårne blomster

Blomsteraffald

Frugt

Grønsager

Gødning fra mindre kæledyr

Kaffegrums (evt. med filterpose)
Køkkenrullepapir

Nøddeskaller

Plantemuld
Potteplanter (uden urtepotte)

Skræller fra frugt og grønsager

Teblade (evt. med filterpose)

Fra haven:

Blade, visne

Grene, små

Græs, tørt

Hækafklip

Kviste

Nedfaldsfrugt

Restaffald

Restaffald er alt det øvrige, fx:

Al tilberedt mad
Aluminiumsfolie

Bleer og hygiejnebind

Citrusfrugt

Engangstallerkner og -bestik

Fedt
Fiskeaffald
Flamingobakker
Fjerkræ, rester
Færdigsalater

Glasskår
Gummi

Juicekartoner

Kamme og børster
Kapsler
Keramik
Korkpropper
Kødrester
Kødben

Mayonnaisetuber
Mælkekartoner

Pasta
Pålægsrester

Skumbakker
Sovs
Stanniol
Stearinlys
Støvsugerposer

Tandpastatuber
Tobaksrester, herunder skod
Tyggegummi
Tøj-, garn- og stofrester

Urtepotter

Vatpinde

Æggeskaller

**SORTERINGS-
VEJLEDNING
TIL DIG, DER
CENTRAL-
KOMPOSTERER**

CENTRALKOMPOSTERING - SORTERINGSVEJLEDNING

Grønt affald (bioaffald)

Fra køkkenet:

Afskårne blomster
Al tilberedt mad

Blomsteraffald
Brød- og kagerester

Fedt
Fiskeaffald
Frukt

Grønsager
Gødning fra mindre kæledyr

Kaffegrums (evt. med filterpose)

Køkkenrullepapir
Kasserede madvarer (uden emballage)
Kattegrus
Kød
Kødben

Nøddeskaller

Osterester

Pasta
Plantemuld
Potteplanter (uden urtepotte)
Pålægsrester

Ris

Skræller fra frugt og grønsager

Teblade (evt. med filterpose)

Urter

Vådt køkkenpapir

Æggeskaller
Æggebakker, pap

Restaffald

Restaffald er alt det øvrige, fx:

Aluminiumsfolie

Bleer/hygiejnebind

Engangstallerkner og -bestik

Flamingobakker

Glasskår
Gummi

Juicekartoner

Kamme og børster
Kapsler
Keramik
Korkpropper

Mayonaisetuber
Mælkekartoner

Skumbakker
Stanniol
Stearinlys
Støvsugerposer

Tandpastatuber
Tobaksrester/-skod
Tyggegummi
Tøj-, garn- og stofrester

Urtepotter
Vatpinde

Sommerhusejere skal ikke sortere i bo- og restaffald.



Natur og Miljø

ROTTEBEKÆMPELSE

Kommunen skal foretage bekæmpelse af rotter. Ejendomme i landzone får to årlige besøg af rottebekæmperen, nemlig forår og efterår, mens ejendomme i byer og sommerhusområder kun får besøg efter aftale.

Har du rotter på din ejendom, skal du ringe til Borgerservice på 59 66 66 66. Kommunens rottebekæmper vil herefter komme på besøg.

Da rottebekæmpelsen betales over ejendomsskattebilletten, koster det ikke ekstra at få besøg af rottebekæmperen.

Uanset hvor man bor, har man pligt til at anmelde rotteangreb.

Øvrige skadedyr

Kommunen foretager *kun* bekæmpelse af rotter. Er du plaget af andre skadedyr, fx mosegrise, muldvarper, husmår, hvepse, myrer eller lignende, kan du henvende dig til et skadedyrsbekæmpelsesfirma. Se i vejviseren eller telefonbogen

VANDVÆRKER

I Odsherred Kommune varetages forsyningen med drikkevand af godt 30 vandværker. Omkring 800 ejendomme har dog egen drikkevandsforsyning. Kommunen fører tilsyn med, at vandkvaliteten opfylder lovkravene.

I tilfælde af forsyningssvigt eller andre problemer skal du i første omgang rette henvendelse til det vandværk, som din ejendom er tilsluttet. Oplysninger om vandkvalitet, tilslutning, takster og vedtægter m.v. kan du ligeledes få hos ens eget vandværk.

Du kan finde dit vandværk ved at gå ind på kommunens kortside <http://netkort.odsherred.dk> og sætte flueben til venstre på skærmen i *Forsyning* --> *Vandforsyning*, som også indeholder kontaktnumre til vandværket.

Markvanding og andet erhverv

Kommunen er myndighed både med hensyn til tilladelser og tilsyn med markvandingsanlæg og andet erhverv. Du skal sende din ansøgning om tilladelser til Natur og Miljø i kommunen.

Sløjfning af brønde og borer

Brønde og borer virker som åbne sår ned til grundvandsmagasinerne og skal derfor være forsvarligt indrettede, så du undgår forurening. Kommunen kan forlange at ubenyttede brønde og borer sløjfes. Brønde og borer skal sløjfes, når ejendommen bliver tilsluttet et vandværk.

Husk at underrette BBR-registeret i Ejendom og Byggeri, når din brønd eller boring er blevet sløjfet.

Omkostningerne til at sløjfe brønde og borer skal betales af dig som lodsejer og må kun foretages af en autoriseret brøndborer efter at være anmeldt til kommunen. En liste med autoriserede brøndborere findes på hjemmesiden www.geus.dk/departments/geol-info-data-centre/borefirma_bevis-dk.htm.





AFBRÆNDING OG FYRVÆRKERI

Regler for afbrænding

Det er tilladt at foretage afbrænding af mindre mængder haveaffald (maks. 200 liter) fra egen ejendom.

I sommerhusområder må det kun foregå i perioden 1. oktober til 1. marts, i by- og landzoneområder hele året.

Afbrænding af øvrigt affald er ikke tilladt.

Husk: Afbrændingen må ikke give anledning til røggener hos naboerne.

Afstandsregler (mindre omfang):

- 30 meter fra lyngklædte arealer og sammenhængende nåletræsbeplantning
- 30 meter fra bygninger med let antændeligt tag, stakke og andre oplag af let antændelige stoffer, større oplag af træ, brænde, brandfarlige væsker, flaskeglas mv.
- 10 meter fra alle hårdttækte bygninger

Sankthansbål

Afbrænding af sankthansbål er tilladt, men kun sankthansaften. Bålene må tidligst lægges til rette 14 dage før.

Afstandsreglerne er:

- 200 meter fra lyngklædte arealer og sammenhængende nåletræsbeplantning
- 200 meter fra bygninger med let antændeligt tag, stakke og andre oplag af let antændelige stoffer, større oplag af træ, brænde, brandfarlige væsker, flaskegas m.v.
- 30 meter fra alle hårdttækte bygninger.
- 30 meter fra brændbare afgrøder

Ved alle former for afbrænding skal der altid være slukningsmidler klar.



Fyrværkeri

Fyrværkeri er opdelt i henholdsvis småt fyrværkeri og nytårsfyrværkeri.

Småt fyrværkeri:

Småt fyrværkeri er fyrværkeri med begrænset effekt beregnet til salg i detailhandel.

Omfattet af småt fyrværkeri er: knaldhætter, knaldbånd, knaldperler, knaldpropper, knallerter, bordbomber, trækbomber, stjernekastere og isfontæner.

Du kan bruge småt fyrværkeri uden tilladelse fra politiet.

Nytårsfyrværkeri:

Nytårsfyrværkeri er fyrværkeri beregnet til salg i detailhandel og som optages på positivlisten. Bemærk at nytårsfyrværkeri kun må anvendes i perioden 1. december til 5. januar.

Fyrværkeri, med undtagelse af raketter, må kun anvendes, hvis der er mindst:

- 100 m til bygninger med let antændeligt tag.
- 100 m til stakke eller andre brændbare oplag og
- 100 m til brændbar vegetation

Du må kun bruge raketter, hvis der er mindst:

- 10 m til bygningers åbninger (døre, vinduer, ventilationsåbninger m.v.)
- 200 m til bygninger med let antændeligt tag.
- 200 m til stakke eller andre brændbare oplag og
- 200 m til brændbar bevoksning

Bemærk: I vindens retning fordobles ovennævnte afstande.

BYGGERI I SOMMERHUSOMRÅDER

Hvornår skal du søge om byggetilladelse?

Ved opførelse af sommerhus eller tilbygning til sommerhus, gæstehus eller udestue skal du altid søge om byggetilladelse.

Hvorfor skal der søges om byggetilladelse?

Du skal søge om byggetilladelse, fordi kommunen skal undersøge, om bestemmelserne i Bygningsreglement 2008 (BR08) for denne type byggeri er overholdt. Desuden påser kommunen bl.a., om eventuelle lokalplaner og naturbeskyttelsesloven overholdes.

Hvordan skal der søges om byggetilladelse?

- Ansøgningen skal være skriftlig. Den skal sendes til Odsherred Kommune, Ejendom og Byggeri, Nyvej 22, 4573 Højby eller afleveres til Ejendom og Byggeri, Rådhusvej 75, Fårevejle.
- Ansøgningen skal indeholde oplysninger om adresse, matrikelnummer samt dateres og underskrives af ejer.

Du kan hente ansøgningskemaet på kommunens hjemmeside www.odsherred.dk under menupunktet "Online selvbetjening" eller ved henvendelse til Ejendom og Byggeri, Rådhusvej 75, Fårevejle, 59 66 60 60.

Hvilket materiale skal sendes eller vedlægges?

Ansøgningen skal ledsages af:

- Situationsplan
- Plantegning
- Snittegning med materialebeskrivelse
- Facadetegninger
- Kloakplan
- Kopi af deklARATIONER som er tinglyst på ejendommen kan rekvireres på Tinglysningen, Smedelundsgade 16, 4300 Holbæk, 59 43 41 92

Alle tegninger skal udføres i målestoksforhold og påføres adresse og matrikelnummer.

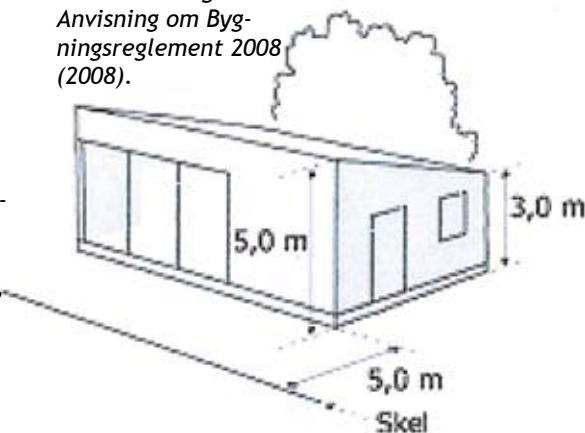
Hvilke afstande skal der holdes til skel?

I sommerhusområder må sommerhuse, gæstehuse og udestuer ikke opføres nærmere skel mod nabo eller sti end 5,0 m. For tagudhæng kan afstanden nedsættes til 4,5 m.

Hvor højt må der bygges?

Sommerhuse i sommerhusområder må kun opføres i én etage. Maksimal højde er 5,0 m for tag og 3,0 m for ydervæg langs mindst én langside, begge målt

Illustration nr. 1
- SBI-anvisning 216:
Anvisning om Bygningsreglement 2008 (2008).



fra det naturlige terræn til, hvor facaden kommer til skæring med tagfladen, jf. illustration nr. 1.

Ønsker du yderligere information, så se kommunens hjemmeside www.odsherred.dk under menupunktet "Bolig, Byggeri og Flytning".

Hvornår skal du anmelde byggeri?

Ved opførelse af eller tilbygninger til carport, garage, overdækket terrasse, udhus, drivhus eller lignende bygninger på højst 50 m², skal det altid anmeldes, før du bygger.

Hvorfor skal byggeriet anmeldes?

Byggeriet skal anmeldes, fordi kommunen bl.a. skal undersøge, om bestemmelserne i Bygningsreglement 2008 (BR08) for denne type byggeri er overholdt. Desuden påser kommunen bl.a. om eventuelle lokalplaner og naturbeskyttelsesloven overholdes.

Hvordan skal byggeriet anmeldes?

Anmeldelsen skal være skriftlig. Den skal sendes til Odsherred Kommune, Ejendom og Byggeri, Nyvej 22, 4573 Højby eller afleveres til Ejendom og Byggeri, Rådhusvej 75, Fårevejle.

Anmeldelsen skal indeholde oplysninger om adresse og matrikelnummer samt dateres og underskrives af ejer.

Anmeldesskema kan hentes på kommunens hjemmeside www.odsherred.dk under menupunktet "Online selvbetjening" eller ved henvendelse til Ejendom og Byggeri, Rådhusvej 75, Fårevejle, 59 66 60 60.

Hvilket materiale skal sendes eller vedlægges?

Anmeldelsen skal ledsages af:

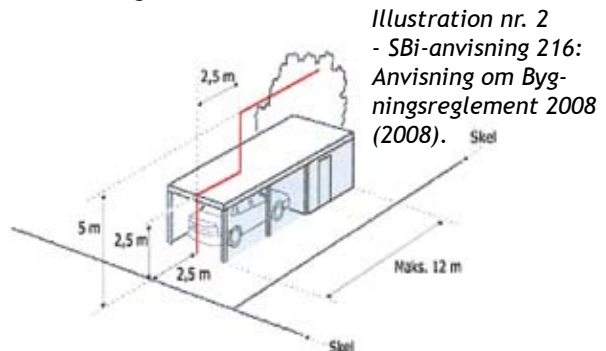
- Situationsplan
- Plantegning
- Facadetegninger
- Materialebeskrivelse
- Afløbsplan
- Kopi af deklARATIONER som er tinglyst på ejendommen kan rekvireres på Tinglysningen, Smedelundsgade 16, 4300 Holbæk, 59 43 41 92

Alle tegninger skal udføres i målestoksforhold og have adresse og matrikelnr.

Bygningens placering og højde i forhold til naboskel

Der må ikke opføres nogen form for bebyggelse nærmere naboskel end 2,5 m. Bygninger, der opføres mellem 2,5 m og 5,0 m fra skel mod nabo eller sti, skal overholde følgende betingelser:

- De sider, der vender mod skel, må ikke have en større samlet længde end 12,0 m
- Ingen del af bygningens ydervægge eller tag må være højere end 2,5 m målt fra det naturlige terræn
- Der må ikke udføres døre eller vinduer mod skel
- Tagvand skal holdes inde på egen grund



Hvis ejendommen ligger i et område med skovbyggelinie, kræver det dispensation fra naturbeskyttelsesloven at opføre ny bebyggelse; sagsbehandlings-tiden er da ca. 8 uger.

Byggeri der ikke kræver anmeldelse

På hver grund kan der opføres indtil 2 småbygninger på højst 10 m² til udhus-formål. Afstanden til skel og til andre bygninger på samme matrikelnummer skal være mindst 2,5 m, og ingen del af bygningen må være højere end 2,5 m målt fra det naturlige terræn.

Ønsker du yderligere information, så se kommunens hjemmeside www.odsherred.dk under menupunktet "Bolig, Byggeri og Flytning".



Se byggesagsgebyrerne på odsherred.dk/takster.

Ønsker du yderligere information, så se kommunens hjemmeside på www.odsherred.dk under menupunktet "Bolig, Byggeri og Flytning".

Ejendom og Byggeri

BYGGERI I

BY- OG LANDZONE

Hvornår skal du søge om byggetilladelse?

Ved opførelse af eller tilbygning til énfamiliehus eller ved opførelse af eller tilbygning til garage, carport eller udhus større end 50 m² skal du altid søge byggetilladelse.

Hvornår skal du anmelde byggeri?

Ved opførelse af eller tilbygninger til garage, carport, overdækket terrasse, udhus, drivhus eller lignende bygninger på højst 50 m², skal det altid anmeldes, før du bygger.

Hvorfor skal byggeriet anmeldes?

Byggeriet skal anmeldes, fordi kommunen bl.a. skal undersøge, om bestemmelserne i Bygningsreglement 2008 (BR08) for denne type byggeri er overholdt. Desuden påser kommunen bl.a. om eventuelle lokalplaner og naturbeskyttelsesloven overholdes.

Hvordan skal byggeriet anmeldes?

Anmeldelsen skal være skriftlig. Den skal sendes til Odsherred Kommune, Ejendom og Byggeri, Nyvej 22, 4573 Højby eller afleveres til Ejendom og Byggeri, Rådhusvej 75, Fårevejle.

Anmeldelsen skal indeholde oplysninger om adresse og matrikelnummer samt dateres og underskrives af ejer.

Anmeldesskema kan hentes på kommunens hjemmeside www.odsherred.dk under menupunktet "Online selvbetjening" eller ved henvendelse til Ejendom og Byggeri, Rådhusvej 75, Fårevejle, tlf. 59 66 60 60.

Hvilket materiale skal sendes eller vedlægges?

Ansøgningen skal ledsages af:

- Situationsplan
- Plantegning
- Snittegning med materialebeskrivelse
- Facadetegninger
- Kloakplan
- Kopi af deklARATIONER som er tinglyst på ejendommen kan rekvireres på Tinglysningen, Smedelundsgade 16, 4300 Holbæk, 59 43 41 92

Alle tegninger skal udføres i målestoksforhold og påføres adresse og matrikelnummer.

Bygningens placering og højde i forhold til naboskel

Der må ikke opføres nogen form for bebyggelse nærmere naboskel end 2,5 m. Bygninger, der opføres mellem 2,5 m og 5,0 m fra skel mod nabo eller sti, skal overholde følgende betingelser:

- De sider, der vender mod skel, må ikke have en større samlet længde end 12,0 m
- Ingen del af bygningens ydervægge eller tag må være højere end 2,5 m målt fra det naturlige terræn
- Der må ikke udføres døre eller vinduer mod skel
- Tagvand skal holdes inde på egen grund

Se evt. illustration nr. 3 med afstande og højder i forhold til naboskel.

Kommunen skal svare inden for 14 dage fra modtagelse af anmeldelsen, men vi bestræber os på at svare hurtigere.

Byggeri, der ikke kræver anmeldelse

På hver grund kan der opføres indtil to småbygninger til udhusformål på højst 10 m² hver. Afstanden til andre bygninger på samme matrikelnummer skal være mindst 2,5 m, og ingen del af bygningen må være højere end 2,5 m målt fra det naturlige terræn.

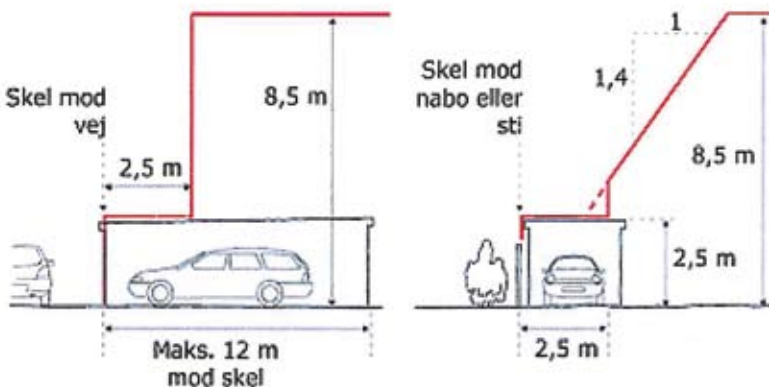


Illustration nr. 3 - SBI-anvisning 216: Anvisning om Bygningsreglement 2008 (2008).

GADEBELYSNING

Det er SEAS-NVE, der står for al drift og vedligeholdelse af gadebelysning i Odsherred Kommune:

Service A/S SEAS-NVE
Hovedgaden 36
4520 Svinninge
70 29 29 00
seas-nve@seas-nve.dk
www.seas-nve.dk

Fejlmelding af vejbelysning kan ske online på www.seas-nve.dk/OmSeas-Nve/skriv.

Du kan også fejlmelde i dagtimerne på SEAS-NVE's normale kundeservicenummer på 70 29 29 29 eller hele døgnet på e-postadresse seas-nve@seas-nve.dk.

Du kan ikke fejlmelde gadebelysning til Odsherred Kommune.



Skorstensfejerne

SKORSTENSFEJERE

Al henvendelse vedrørende skorstensfejning skal ske direkte til skorstensfejereren.

I tidligere Dragsholm Kommune og Vig Sogn i tidligere Trundholm Kommune:

Jørgen Gustavsen
Industrivænget 7
4540 Fårevejle
59 62 00 42

I tidligere Nykøbing-Rørvig Kommune og tidligere Trundholm Kommune (minus Vig Sogn):

Svend Åge Madsen
Fasanalle 27
4500 Nykøbing Sj.
59 91 08 77
24 47 81 77
fejermadsen@nyka.dk



B



POST

PP

DANMARK

MILJØ OG TEKNIK | ODSHERRED KOMMUNE

Post: Nyvej 22 | 4573 Højby

Fremmøde: Rådhusvej 75 | 4540 Fårevejle

Telefon 59 66 66 66

Åbningstider: Mandag-torsdag 10-14 | Torsdag tillige 16.00-17.30 | Fredag 10-12

Telefontider: Mandag-onsdag 8.30-15.00 | Torsdag 10.00-17.30 | Fredag 8.30-12.00

www.odsherred.dk | kommune@odsherred.dk